



# Codificación de Asientos Electorales nacional y exterior

2016



**REFERENDO**  
CONSTITUCIONAL



## RESOLUCIÓN TSE/ RSP/L701 N° 0120/2015 La Paz, 26 de octubre de 2015

### VISTOS

Los informes UGLE-TSE N° 101/2015 de 19 de octubre de 2015 y UGLE-TSE-J. N° 096/2015 de 5 de octubre de 2015 de la Unidad de Geografía y Logística Electoral del Tribunal Supremo Electoral, respecto a la habilitación de Asientos Electorales en el Exterior, y solicitudes de Creación, Supresión y Actualización o Regularización de datos en Asientos Electorales en el territorio del Estado Plurinacional de Bolivia; los mismos que fueron analizados y valorados por Sala Plena del Tribunal Supremo Electoral.

### CONSIDERANDO

Que, el Artículo 12, Parágrafo I de la Constitución Política del Estado, establece que: "El Estado se organiza y estructura su poder público a través de los Órganos Legislativo, Ejecutivo, Judicial y Electoral. La organización del Estado está fundamentada en la independencia, separación, coordinación y cooperación de estos órganos".

Que, la norma suprema, en su Artículo 205, Parágrafo II, señala que: "La jurisdicción, competencias y atribuciones del Órgano Electoral Plurinacional y de sus diferentes niveles se definen, en la Constitución y la Ley".

Que, la Ley del Órgano Electoral Plurinacional, en su Artículo 11, Parágrafo I establece que: "El Tribunal Supremo Electoral, es el máximo nivel y autoridad del Órgano Electoral Plurinacional, con jurisdicción y competencias en todo el territorio del Estado Plurinacional y en los asientos electorales ubicados en el exterior". Y por otro lado el Artículo 17, Parágrafo I, del mismo cuerpo legal establece: "La Sala Plena es la Máxima Autoridad Ejecutiva (MAE) del Tribunal Supremo Electoral".

Que, la Ley del Órgano Electoral Plurinacional, en su Artículo 24, señala que el Tribunal Supremo Electoral tiene las siguientes atribuciones electorales: Núm. 9. "Establecer los asientos y la codificación de recintos y mesas electorales para cada proceso electoral, referendo y revocatoria de mandato, tomando en cuenta el crecimiento y la dispersión de la población".

Que, la norma electoral precitada, señala en su Artículo 102 que: "El Tribunal Supremo Electoral, establecerá, con fines exclusivamente electorales, la codificación de todo el territorio del Estado Plurinacional, empleando números no repetidos y dividiendo el territorio en circunscripciones, distritos y asientos electorales, para lo cual considerará, entre otros criterios, la población, las características geográficas y las vías de comunicación".

Que, el artículo 199 de la Ley N° 026 del Régimen Electoral señala que las bolivianas y los bolivianos residentes en el exterior tienen derecho al voto en la elección de Presidente y Vicepresidente, los Referendos de Alcance Nacional y las Revocatorias de Mandato para Presidente y Vicepresidente.

### CONSIDERANDO

Que, la Unidad Nacional de Geografía y Logística Electoral del Tribunal Supremo Electoral, mediante INFORME TÉCNICO con CITE UNGLE-TSE-J No. 096/2015 de 05 de octubre de 2015, en su parte de conclusiones señala: "Para el trabajo de codificación de los asientos en el exterior, se coordinó con la Dirección Nacional del SERECI, estableciéndose 73 asientos electorales en los 33 países donde se ha establecido la realización de la consulta". Y finalmente en la parte de sugerencias indica: "Por lo anteriormente descrito, se solicita la aprobación del presente informe y disponer de la publicación de la codificación de los asientos electorales en el exterior, para el cumplimiento del proceso electoral del Referendo Modificadorio de la Constitución Política del Estado".

Que, la Unidad Nacional de Geografía y Logística Electoral del Tribunal Supremo Electoral, mediante Nota UNGLE-TSE No. 101/2015 de 19 de octubre de 2015, emite un INFORME, que en su parte de conclusiones señala: "Después del análisis de los informes técnicos y la revisión de la documentación de respaldo presentadas por los Tribunales Electorales Departamentales (TED) se concluye que de las 99 solicitudes presentadas, se aprobaron y viabilizaron técnicamente 95 solicitudes, por lo que se sugiere la aprobación por parte de la Sala Plena del Tribunal Supremo Electoral, de la creación, supresión y actualización o regularización de datos de asientos electorales presentados".

### POR TANTO:

**LA SALA PLENA DEL TRIBUNAL SUPREMO ELECTORAL, EN USO DE SUS LEGÍTIMAS ATRIBUCIONES CONFERIDAS POR LEY;**

### RESUELVE:


**PRIMERO.-** Aprobar la codificación de setenta y tres (73) Asientos Electorales en los treinta y tres (33) países en el exterior, de acuerdo con el Informe Técnico UGLE-TSE-J No. 096/2015 de la Unidad de Geografía y Logística Electoral del Tribunal Supremo Electoral, cuyo texto será parte inseparable de la presente resolución.


**SEGUNDO.-** Aprobar la creación, supresión y actualización o regularización de datos de Asientos Electorales en el territorio del Estado Plurinacional de Bolivia, de acuerdo con el Informe UGLE-TSE No. 101/2015 de la Unidad de Geografía y Logística Electoral del Tribunal Supremo Electoral, cuyo texto será parte inseparable de la presente resolución.


**TERCERO.-** Póngase la presente Resolución a conocimiento de las Direcciones y dependencias del Tribunal Supremo Electoral que correspondan, y Tribunales Electorales Departamentales para su ejecución y estricto cumplimiento.

No firma la Dra. Lucy Cruz Villca, Vocal del Tribunal Supremo Electoral por encontrarse de viaje en comisión oficial.


Regístrese, comuníquese y archívese.

  
Lic. Antonio Costas Siles  
VICEPRESIDENTE  
TRIBUNAL SUPREMO ELECTORAL

  
Lic. María Eugenia Choque Quispe  
VOCAL  
TRIBUNAL SUPREMO ELECTORAL

  
Dr. José Luis Espartero Rodríguez  
VOCAL  
TRIBUNAL SUPREMO ELECTORAL

  
Dr. Idelfonso Mamani Romero  
VOCAL  
TRIBUNAL SUPREMO ELECTORAL

  
Lic. Carmen Durán Sandoval Arenas  
VOCAL  
TRIBUNAL SUPREMO ELECTORAL

  
Abog. Luis Fernando Araya Fernández  
SECRETARIO DE CÁMARA  
TRIBUNAL SUPREMO ELECTORAL

  
Lic. Katia Lidiane Obando  
PRESIDENTA  
TRIBUNAL SUPREMO ELECTORAL

# 1

## CHUQUISACA



El presente mapa está elaborado en base a publicaciones del Instituto Geográfico Militar, Ministerio de Autonomías e Instituto Nacional de Estadística. El Tribunal Supremo Electoral lo utiliza con fines estrictamente referenciales.

Código	Asiento
1	Chuquisaca
101	Provincia Oropesa
10101	Municipio SUCRE
1010101	Sucre
1010102	Arabate
1010103	Kochis
1010104	Chaunaca
1010105	Chuqui Chuqui
1010106	Surima
1010107	Imilla Huañusca
1010108	Cantu Molino
1010109	Punilla
1010110	Mojotoro
1010111	Ckacha Ckacha
1010112	El Chaco
1010113	Potolo
1010114	Quila Quila
1010115	Falafaya
1010116	Maragua
1010117	La Palca
1010118	Llinfi
1010119	Soico
1010120	La Barranca
1010121	Alto Khora Khora
1010122	San Juan de Cachimayu
10102	Municipio YOTALA
1010201	Yotala
1010202	Anfaya
1010203	Nújchu
1010204	Cachi Mayu
1010205	Huayllas
1010206	Tipaka
1010207	Pulqui
1010208	Tambo Ackachila
1010209	Tuero
1010210	Tasa Pampa
1010211	Campanario
1010212	Mosoj Llajta
10103	Municipio POROMA
1010301	Poroma
1010302	El Ajial
1010303	Challcha
1010304	Huañoma
1010305	Pojpo
1010306	Iru Kkota
1010307	Chijmuri
1010308	Copavillque
1010309	Alamos(Zanabria)
1010310	Sijcha Alta
1010311	Kaynacas
1010312	Sapse
1010313	Luje
1010314	San Juan de Orcas
1010315	Piocera
1010316	Uruguayo
1010317	Pangorasi
1010318	Palajla
1010319	Sanabria
1010320	Cucuri
1010321	Calizaya
1010322	Yanani
1010323	Viru Viru
102	Provincia AZURDUY
10201	Municipio VILLA AZURDUY
1020101	Azurduy
1020102	Torreallas
1020103	Santa Rosa
1020104	Antonio Lopez (Wancarani)
1020105	Pinos
1020106	Rodeo Chico
1020107	Tablani
1020108	Duraznal
1020109	San Roque
1020110	Collpamayu
1020111	Quehueñal
10202	Municipio TARVITA
1020201	Tarvita
1020202	Molleni

Código	Asiento
1020203	San Pedro
1020204	Mariscal Braun
1020205	Cruz Ckasa
1020206	Pampa Huasi
1020207	Molle Cancha
1020208	Chunca Cancha
1020209	San Jose de Alisos
1020210	Pampas de Leque
1020211	Villa Pampa
103	Provincia ZUDAÑEZ
10301	Municipio VILLA ZUDAÑEZ
1030101	Zudañez
1030102	Capilla Llave
1030103	Mandinga
1030104	Sayan Chaca
1030105	Huaca Huasi
10302	Municipio PRESTO
1030201	Presto
1030202	El Peral
1030203	Pasopaya
1030204	Rodeo El Palmar
1030205	Puno Khasa
1030206	El Palmar
10303	Municipio VILLA MOJOCOYA
1030301	Mojocoya
1030302	Redencion Pampa
1030303	La Abra
1030304	Churicana (M)
1030305	Yacambe
1030306	Quivale
10304	Municipio ICLA
1030401	Icla
1030402	Uyuni
1030403	Rodeo
1030404	Santa Lucia
1030405	Cantar Gallo
1030406	Thaco Pampa
1030407	La Candelaria
1030408	Sumala
1030409	San Jacinto
1030410	Pedro Jose Silveti (Jatun Mayu)
1030411	Chunca Cancha Baja
1030412	Soroma
104	Provincia TOMINA
10401	Municipio PADILLA
1040101	Padilla
1040102	La Cienega
1040103	El Rosal
1040104	Tihumayu
1040105	Tabacal
1040106	Lampacillos
1040107	Thola Kasa
1040108	Llantoj
1040109	Pili Pili Bajo
1040110	Corey
10402	Municipio TOMINA
1040201	Tomina
1040202	Rodeo Porvenir
1040203	Tarabuquillo
1040204	Thuru Mayu
1040205	Fuerte Rua
1040206	Pucara
1040207	Kawasiri
1040208	Villa Flores
1040209	Arquillos
10403	Municipio SOPACHUY
1040301	Sopachuy
1040302	Amancaya
1040303	Pampas del Carmen
1040304	Sipicani
1040305	Milanes
1040306	San Juan de Horcas
1040307	Pampas Punta
1040308	Mama Huasi
1040309	Paslapaya
10404	Municipio VILLA ALCALÁ
1040401	Alcala
1040402	Limabamba

Código	Asiento
10405	Municipio EL VILLAR
1040501	El Villar
1040502	San Blas
1040503	El Dorado
1040504	Juana A. de Padilla (Segura)
1040505	Barbechos
105	Provincia Hernando Siles
10501	Municipio MONTEAGUDO
1050101	Monteagudo
1050102	San Miguel
1050103	Bartolo
1050104	Comunidad Heredia
1050105	Piraimiri
1050106	Candua
1050107	Pedernal
1050108	Yanayana
1050109	Zapallar
1050110	San Lorenzo
1050111	San Pedro del Parapetí
1050112	San Juan del Pirai
1050113	Fernandez
1050114	Chapimayu
1050115	Despensas
1050116	Valle Nuevo
1050117	Roldana
1050118	Azero Norte
1050119	Los Arcos
1050120	Ingavi
10502	Municipio HUACARETA
1050201	San Pablo de Huacareta
1050202	Nacamiri
1050203	Piraicito
1050204	Rosario del Ingre
1050205	Añimbo
1050206	Uruguay
1050207	San Jorge de Ipaty
1050208	Atirimbia
1050209	Huirasai
106	Provincia Yamparaz
10601	Municipio TARABUCO
1060101	Tarabuco
1060102	La Cienega (Y)
1060103	Cororo
1060104	Morado Ckasa
1060105	Sarufaya
1060106	Pampa Lupiara
1060107	Rincón Lupiara
1060108	San José del Paredon
1060109	Surima Grande
1060110	Collacamani
1060111	Tunas Chillca
1060112	Pajcha
1060113	El Carmen
1060114	Cayambuco
1060115	San Antonio de Toca
10602	Municipio YAMPARAEZ
1060201	Yamparaz
1060202	Huasa Cancha
1060203	Escana
1060204	Pulqui Avaroa
1060205	Sotomayor
1060206	Jatun Khakha
1060207	Carama
1060208	Sajpaya
1060209	Pata LLajta
107	Provincia Nor Cinti
10701	Municipio CAMARGO
1070101	Camargo
1070102	Tacaquira
1070103	Muyuquiri
1070104	Suquistaca
1070105	Río Chico
1070106	Palca Grande
1070107	Higuera Huayco
1070108	Yurac Caballo
1070109	El Churo
1070110	Huaca Cancha
1070111	Cueva Pampa

Código	Asiento
1070112	Lintaca
1070113	La Quemada
1070114	Carpachacra
1070115	Jatun Quinray
1070116	Quirucillani
10702	Municipio SAN LUCAS
1070201	San Lucas
1070202	Padcoyo
1070203	Tambo Ckasa
1070204	Japo
1070205	Chinimayu
1070206	Malliri
1070207	Huayllani
1070208	Acchilla
1070209	Kollpa
1070210	Canchas Blancas
1070211	Huaño Imilla
1070212	Tambillos
1070213	Payacota del Carmen
1070214	Pirhuani
1070215	Saca Villque Chico
1070216	Molle Pata
1070217	Torojchi
1070218	Uruchini
1070219	Buena Vista
1070220	Palacio Tambo
1070221	Laja Ckasa
1070222	Pasla
1070223	Ocuri
1070224	Chillagua
1070225	Torre de Linares
1070226	Cinteño Tambo
1070227	Murifaya
1070228	Civita
1070229	San Pedro de Huanaya
1070230	Cruz Mayu
1070231	El Terrado
10703	Municipio INCAHUASI
1070301	Incahuasi
1070302	San Lorencito
1070303	Jolencia
1070304	El Verano
1070305	Yatina
1070306	El Portillo
1070307	Huajlaya
1070308	Lampazar
1070309	El Quemado
10704	Municipio VILLA CHARCAS
1070401	Villa Charcas
1070402	Chunchuli
1070403	Pucara de Llujjlaya
1070404	Santa Elena
1070405	Caysaca
1070406	Supas
1070407	La Bombona
1070408	Mollini
108	Provincia B. Boeto
10801	Municipio VILLA SERRANO
1080101	Villa Serrano (Pescado)
1080102	Mendoza
1080103	Piedra Grande
1080104	Monte Grande
1080105	Lampasillos
1080106	Urriolagoitia
1080107	La Quebrada
1080108	Pampas del Tigre
1080109	Nuevo Mundo (BB)
1080110	Pozos
1080111	Yunguillas
1080112	Lampazos
109	Provincia Sud Cinti
10901	Municipio Camataqui (Villa Abecia)
1090101	Camataqui (Villa Abecia)
1090102	Jailia
1090103	Colpanayoc
1090104	Achuma
1090105	Tarcana
1090106	Higuerayoc

Código	Asiento
10902	Municipio CULPINA
1090201	Culpina
1090202	Tojlasa
1090203	Sajlina
1090204	Huajlita
1090205	Salitre
1090206	La Cienega
1090207	La Cueva
1090208	El Monte
1090209	La Loma
1090210	Sumaya
1090211	San Francisco
1090212	Puma Ckasa
1090213	El Palmar
1090214	Puca Pampa
1090215	El Campamento
1090216	El Manzanal
1090217	Cañon Verde
1090218	Carapari (Pilaya)
1090219	Puca Laja
10903	Municipio LAS CARRERAS
1090301	Las Carreras
1090302	Monte Sandoval
1090303	Monte Taraya
1090304	San Juan
1090305	Santa Rosa (SC)
1090306	Socpora
1090307	Impora
1090308	La Torre (SC)
1090309	Lime
1090310	Taraya
110	Provincia Luis Calvo
11001	Municipio VILLA VACA GUZMÁN (MUYUPAMPA)
1100101	Muyupampa
1100102	Iguembe
1100104	Tentayapi
1100105	Ticucha
1100106	Cumandaiti
1100107	La Tapera
1100108	Aguirenda
1100109	Sapiranguimiri
1100110	Itau
1100111	Ity
1100112	Monte Grande
11002	Municipio HUACAYA
1100201	Huacaya
1100202	Chimbe
1100203	Boycobo
1100204	Santa Rosa
1100205	Bororigua
1100206	Ankaguazu
11003	Municipio MACHARETI
1100301	Machareti
1100302	Estacion Machareti
1100303	Camatindi
1100304	Carandayti
1100305	Simbolar
1100306	Vinal El Salvador
1100307	Tiguipa Estacion
1100308	Ivo
1100309	Ipata
1100310	Nancorainza
1100311	Tiguipa Pueblo
1100312	Timboycto
1100313	Tentami
1100314	Isipotindi
1100315	La Victoria
1100316	Cuatro Vientos

# 2 LA PAZ



El presente mapa está elaborado en base a publicaciones del Instituto Geográfico Militar, Ministerio de Autonomías e Instituto Nacional de Estadística. El Tribunal Supremo Electoral lo utiliza con fines estrictamente referenciales.

Código	Asiento	Código	Asiento	Código	Asiento	Código	Asiento	Código	Asiento
2	La Paz	2020116	Villa Asunción de Corpaputo	2030208	Villa Chocorosi	2040103	Cota Pata (Camacho)	2050109	Pocoaya
201	Provincia Murillo	2020117	Tacamara	2030209	Laura Llocolloco	2040104	Jupani	2050110	Chajlaya
20101	Municipio LA PAZ	2020118	Tahari	2030210	Tincachi	2040105	Puerto Parajachi	2050111	Sococoni
2010101	Nuestra Señora de La Paz	2020119	Challuyo (Omasuyos)	2030211	Kasillunca	2040106	Chiñaya Seis de Agosto	2050112	Palohuaya
2010102	Hampaturi	2020201	Municipio ANCORAIMES	2030212	Villa Anta	2040107	Sallacucho Kellahuyo	2050201	Municipio AYATA
2010103	Islani Bajo	2020202	Ancoraimes	2030213	Calla Llallagua	2040108	San Juan de Cancanani	2050202	Mollo Tarisquia
2010104	Cañaviri	2020203	Chojñapata	2030303	Municipio CALACOTO	2040109	Centro Calangachi	2050203	Cuibaja Grande
2010105	Chucura	2020204	Chiñaja	2030301	Calacoto	2040110	Chiluni	2050204	Saihuani
2010106	Choro	2020205	Inca Caturapi	2030302	Agua Rica	2040111	Wirupaya	2050205	Camata
20102	Municipio PALCA	2020206	Villa Tembladerani	2030303	General Campero	2040112	Orurillo	2050206	Upuni
2010201	Palca	2020207	Villa Macamaca	2030304	Rosario	2040113	Parajachi II	2050207	Marumpampa
2010202	Unni	2020208	Cheje Pampa	2030305	General Camacho	2040201	Municipio MOCOMOCO	2050301	Municipio AUCAPATA
2010203	Cohoni	2020209	Cajiata	2030306	Challuyo	2040202	Mocomoco	2050302	Aucapata
2010204	Cayimbaya	2020210	Sotalaya	2030307	Audiencia	2040203	Italaque	2050303	Yanahuaya
2010205	Cotaña.	2020211	Morocollo	2030308	Playa Verde	2040204	San Pedro Pumana	2050304	Rosario.
2010206	Tahuapalca	2020212	Pocoata Grande	2030309	Villa Condor Iquiña	2040205	Tuntunani	2050305	Pusillani
2010207	Tirata	20203	Municipio CHUA COCANI	2030310	Achavico	2040206	Tajani	2050305	Huanco
2010208	Quillihuaya	2020301	Chua Cocani	2030311	Ulloma	2040207	Sullka Wilasi	206	Provincia Larecaja
20103	Municipio MECAPACA	2020302	Soncachi	2030312	Lerco	2040208	Quillima	20601	Municipio SORATA
2010301	Mecapaca	2020303	Chua Visalaya	2030313	Playa Vinto	2040209	Cajcachi	2060101	Sorata
2010302	Huajchilla	2020304	Compi Tauca	2030314	Laguna Blanca	2040210	Pacaures	2060102	Laripata
2010303	Palomar	20204	Municipio HUARINA	2030315	Okururo	2040211	Villa Jachatira	2060103	Chuchulaya
2010304	Huaricana	2020401	Huarina	2030316	Huariscata	2040212	Cariquina Chico	2060104	Combilili
2010305	Millucato	2020402	Coromata Alta	2030317	Max Toledo	2040213	Yocarhuaya	2060105	Carazani
2010306	Chanca	2020403	Coromata Baja	20304	Municipio COMANCHE	2040214	Villa Rosario (Ococoya)	2060106	Machacamarcá.
2010307	Jankosuni	2020404	Apuvillque Morocollo	2030401	Comanche	2040215	Pacobamba Cala Cala	2060107	Ilabaya Guachalla
2010308	Caracarani	2020405	Copancara	2030402	Kella Kella	2040216	Ilave	2060108	Cheje
2010309	Kera	20205	Municipio SANTIAGO DE HUATA	2030403	Gral. Ballivian	2040217	Queñi	2060109	Pacollo.
2010310	Santiago de Collana.	2020501	Santiago de Huata	2030404	Tocopilla Cantuyo	20403	Municipio PUERTO CARABUCO	2060110	Yani
2010311	Lluto	2020502	Santa Ana de Ticulasi	2030405	Rosas Pata Tuli	2040301	Carabuco	2060111	Ankoma
20104	Municipio ACHOCALLA	2020503	Kalaque	20305	Municipio CHARAÑA	2040302	San Miguel de Yaricoa	2060112	Chacapa
2010401	Pucarani(Achocalla)	2020504	Watari	2030501	Charaña	2040303	Ambaná	2060113	Cocoy
2010402	Pacajes	20206	Municipio HUATAJATA	2030502	Eduardo Avaroa	2040304	Copusquia	2060114	Chussi
2010403	Cututu	2020601	Huatajata	2030503	General Perez	2040305	Chuani	2060115	Santa Maria
2010404	Villa Concepción (Uypaca)	2020602	Sancajahuirá	2030504	Piñuta	2040306	Pasarani (Cruz Pata)	2060116	Ocara
2010405	Chañocahua	203	Provincia Pacajes	2030505	Ladislao Cabrera	2040307	Cotañani	2060117	San Antonio de Millipaya
2010406	Marquirivi (Murillo)	20301	Municipio CORO CORO	2030506	Chinocavi	2040308	Puerto Chaguaya	2060118	Tintilaya (O. Bosque)
2010407	Asunta Quillviri	2030101	Coro Coro	2030507	Río Blanco	2040309	Sisasani	20602	Municipio GUANAY
2010408	Tuni	2030102	Caquingora	20306	Municipio WALDO BALLIVIAN	2040310	Huilacunca	2060201	Guanay
20105	Municipio EL ALTO	2030103	Rosapata Huancarama	2030601	Waldo Ballivian(Tumarapi)	2040311	Humanata	2060202	Carura
2010501	El Alto	2030104	Topohoco	20307	Municipio NAZACARA DE PACAJES	2040401	Humanata	2060203	La Aguada
2010502	Pomamaya Baja	2030105	Tomata	2030701	Nazacara	2040402	Pacollo (Camacho)	2060204	Candelaria
202	Provincia Omasuyos	2030106	Villa Exaltación de Enequella	20308	Municipio SANTIAGO DE CALLAPA	2040403	Cutucutu	2060205	San Juan de Challana
20201	Municipio ACHACACHI	2030107	Anco Aque	2030801	Santiago de Callapa	2040404	Escoma	2060206	Mina Fabulosa
2020101	Achacachi	2030108	José Manuel Pando	2030802	Canuhuta	20405	Municipio ESCOMA	2060207	Umapalca
2020102	Casamaya	2030109	Jayuma Llallagua	2030803	Guana Grande	2040501	Escoma	2060208	Buenos Aires
2020103	Chijipina Grande	2030110	Muru Pilar Mejillones	2030804	Tierra Grande	2040502	Península de Challapata	2060209	Yolosani
2020104	Belén (Omasuyos)	2030111	El Porvenir de Quilloma	2030805	Calteca	2040503	Collasuyo	2060210	Pablo Amaya
2020105	Pongon Huyo	2030112	Jancko Marca Sirpa	2030806	San Francisco de Yaribay	2040504	Villa Puni	2060211	Amaguaya
2020106	Apuraya	2030113	Santa Rosa (Pacajes)	2030807	Romero Pampa	205	Provincia Muñecas	2060212	Santa Rosa de Challana
2020107	Villa Lipe	20302	Municipio CAQUIAVIRI	2030808	Poquevillque	20501	Municipio CHUMA	2060213	Trapicheponte
2020108	Jancko Amaya	2030201	Caquiaviri	2030809	Villa Puchuni	2050101	Chuma	2060214	Poroma
2020109	Ajllata Grande	2030202	Achiri	2030810	Cumaravi	2050102	Luquisani	2060215	Pajonal Vilaque
2020110	Huarizata	2030203	Calama Quintavi	2030811	Huayllapanta	2050103	Titicachi	2060216	Mariapu
2020111	Walata Chico	2030204	Vichaya	2030812	Huajruma	2050104	Timusi	2060217	Alto Chijini
2020112	Suñasivi	2030205	Chojña Pampa de Vichaya	204	Provincia Camacho	2050105	Jichuhuaya	20603	Municipio TACACOMA
2020113	Franz Tamayo	2030206	Jihuacuta	20401	Municipio PUERTO ACOSTA	2050106	Cusahuaya	2060301	Tacacoma
2020114	Cota Muyta	2030207	Antaquira Villa Belén	2040101	Puerto Acosta (Huaycho)	2050107	Capayque	2060302	Ananea
2020115	Murumamani			2040102	Belen de Pasuja	2050108	Tuiluni		

Código	Asiento	Código	Asiento	Código	Asiento	Código	Asiento	Código	Asiento
2060303	Conzata	2080303	Pillapi San Agustín	2090505	Tienda Pata	2110210	Victorio Lanza	2120401	Puerto Pérez
2060304	Incachaca	2080400	Municipio DESAGUADERO	2090506	Viloco	2110211	Unión Huirí	2120402	Aygachi
2060305	Acha Pampa	2080401	Desaguadero	2090507	Keraya	2110212	Siquiljara	2120403	Karapata Alta
2060306	Chumisa	2080402	Azafranal	2090508	Sacani (Loayza)	2110213	Isquircani	2120404	Cascachi
2060307	Collabamba	2080403	San Juan de Huancollo	2090509	Saya	2110214	Curihuati	2120405	Isla Suriqui
2060308	Pallayunga	2080404	San Pedro de Okorani	2090510	Huara	2110300	Municipio YANACACHI	2120406	Cumana
2060400	Municipio QUIABAYA	2080500	Municipio SAN ANDRES DE MACHACA	2090511	Lloja	2110301	Yanacachi	2130000	Provincia Aroma
2060401	Quiabaya	2080501	San Andres de Machaca	2100000	Provincia Inquisivi	2110302	La Chojlla	2130100	Municipio SICA SICA
2060500	Municipio COMBAYA	2080502	Villa Artasihue(Artasiwi)	2100100	Municipio INQUISIVI	2110303	Villa Aspiazú	2130101	Sica Sica
2060501	Combaya	2080503	Laquinamaya(Lakinamaya)	2100101	Inquisivi	2110304	Puente Villa	2130102	Ayamaya
2060502	Ticamblaya	2080504	Nazacara(Nazaq'ara)	2100102	Sita	2110400	Municipio PALOS BLANCOS	2130103	Chijmuni
2060503	San Pedro de Sorejaya	2080505	Mauri(Mawri)	2100103	Canqui Chico	2110401	Palos Blancos	2130104	Santiago de Laurani
2060504	Huaycho	2080506	Villa Pusuma (Phusuma) Alto Machaca	2100104	Capiñata	2110402	Popoy	2130105	Pujrivi (Lahuachaca)
2060600	Municipio TIPUANI	2080507	Chunkara Quta	2100105	Cavari	2110403	San Miguel de Huachi	2130106	Esteban Arce
2060601	Tipuani	2080508	Sombra Pata	2100106	Escola	2110404	Covendo	2130107	Colpachucho Belén
2060602	Cangalli	2080509	Conchacollo(Kuncha qullu)	2100107	Chillcani	2110405	Remolino	2130108	German Busch (Conani)
2060603	Chima	2080510	Rosa Pata - Erben Kalla	2100108	Arcopongo	2110406	Sapecho	2130109	Cala Cala.
2060604	Cotapampa	2080511	Antaquirani	2100109	Patohoco	2110407	Santa Ana de Mosetenes	2130110	Kajani
2060605	Unutuluni	2080600	Municipio JESÚS DE MACHACA	2100110	Marca Tigre	2110408	Mapurichuqui	2130111	Panduro
2060606	Chuquini	2080601	Jesús de Machaca	2100111	Siguas	2110409	Tucupi	2130112	Villa Chuacollo Grande
2060700	Municipio MAPIRI	2080602	Eduardo Abaroa Machaca	2100112	Villa Victoria	2110410	Sillar	2130113	Machacamarcas (Aroma)
2060701	Mapiri	2080603	Sullcatiti Arriba	2100113	Pocusca	2110411	Puerto Carmen	2130114	Manuel Isidoro Belzu (Jaruma)
2060702	Villaque Grande	2080604	Asunción de Machaca	2100114	Eduardo Avaroa (Inquisivi)	2110412	Inicua Alto	2130115	Achaya
2060703	Sarampiuni	2080605	Corpa	2100115	Kanamarca	2110413	Cocochi	2130116	Sora Sora
2060704	Chimate	2080606	Aguallamaya(Awallamaya)	2100200	Municipio QUIME	2110500	Municipio LA ASUNTA	2130200	Municipio UMALA
2060705	Achiquiri	2080607	Calla(Qalla Tupa Katari)	2100201	Quime	2110501	La Asunta	2130201	Umala
2060706	Santa Rosa de Mapiri	2080608	Yauriri de Machaca	2100202	Molinos	2110502	Central Quinuni	2130202	Cañaviri
2060707	Charopampa	2080609	Mejillones	2100203	Choquetanga	2110503	Las Mercedes	2130203	Santiago de Ventilla
2060800	Municipio TEOPONTE	2080610	Qhunchu	2100204	Huayñacota	2110504	Puerto Rico	2130204	San Miguel Copani
2060801	Teoponte	2080611	Sullcatiti	2100205	Figueroa	2110505	16 de Julio	2130205	Llanga Belén
2060802	Tomachi	2080612	Santo Domingo de Machaca	2100206	Mina Argentina	2110506	Villa Barrientos	2130206	Puerto Huarí Belén
2060803	Bella Vista "A"	2080613	Cuipa España de Machaca	2100300	Municipio CAJUATA	2110507	La Calzada	2130207	Vituy Vinto
2060804	Litoral (Tajihui)	2080614	Santa Ana de Machaca	2100301	Cajuata	2110508	Chamaca	2130208	Santiago de Collana
2060805	Mayaya	2080615	Chama (Ch'ama)	2100302	Circuata	2110509	Yanamayu	2130209	Asunción Huancarama
2060806	Santo Domingo	2080700	Municipio TARACO	2100303	Villa Kora	2110510	Calizaya	2130210	San José (Aroma)
2060807	Villa Aroma	2080701	Taraco	2100304	Villa Barrientos (Inquisivi)	2110511	Charia	2130211	Kellhuiri
2070000	Provincia Franz Tamayo	2080702	Chiripa	2100305	Miguillas	2110512	Pichari	2130300	Municipio AYO AYO
2070100	Municipio APOLO	2080703	Cala Cala	2100306	Huaritolo	2110513	San José	2130301	Ayo Ayo
2070101	Apolo	2080704	Santa Rosa de Taraco	2100307	Suri	2110514	Cota Pata	2130302	Villa Carmen Calacachi
2070102	Inca	2090000	Provincia Loayza	2100400	Municipio COLQUIRI	2110515	Colopampa Grande	2130303	Santa Rosa de Lima Pomani
2070103	Machua	2090100	Municipio LURIBAY	2100401	Colquiri	2110516	Copalani	2130304	Collana Tolar
2070104	Santa Catalina	2090101	Luribay	2100402	Caluyo	2110517	Nuevos Horizontes	2130305	Tupac Katari
2070105	Aten	2090102	Azambo	2100403	Coriri	2110518	Siguani Grande	2130306	Alto Pomani
2070106	Puchahui	2090103	Anquioma	2100404	Chicote Grande	2110519	Santa Rosa	2130400	Municipio CALAMARCA
2070107	Torewa	2090104	Villa Litoral (Cutty)	2100405	Lanza (Mohoza)	2120000	Provincia Los Andes	2130401	Calamarca
2070108	Santa Cruz del Valle Ameno	2090105	Bravo	2100406	Machacamarcas	2120100	Municipio PUCARANI	2130402	Sucanavi
2070109	Pata San Antonio	2090106	Porvenir	2100407	Caquena	2120101	Pucarani	2130403	Ajoja
2070110	Mojos	2090107	Murmuntani	2100408	Uyuni	2120102	Cohana	2130404	Sivicani
2070111	Correo	2090108	Taucarasi	2100409	Pipini	2120103	Patamanta	2130405	Totorani (Aroma)
2070112	Munaypata	2090109	Cachua	2100410	Chua	2120104	Villa Iquiaca	2130406	San Antonio de Senkata
2070113	Torewa I (Pueblo Antiguo)	2090110	Colliri -E. Avaroa	2100411	Huayllamarca	2120105	Chojasivi	2130407	Cosmini
2070200	Municipio PELECHUCO	2090111	Poroma (Loayza)	2100412	Villa Janco Kota	2120106	Lacaya	2130408	V. Carmen de Caluyo
2070201	Pelechuco	2090112	Anchallani	2100413	Lacalacani	2120107	Villa Pabon de Chiarpata	2130409	Choritotora
2070202	Hilo Hilo	2090113	Totora	2100414	Pauca	2120108	Catavi	2130410	Villaque Copata
2070203	Puina	2090200	Municipio SAPAHAQUI	2100415	Marquirivi	2120109	Ascención Chipamaya	2130411	Huayhuasi
2070204	Agua Blanca	2090201	Sapahaqui	2100500	Municipio ICHOCA	2120110	Villa Rosario Corapata	2130412	Chocorosco
2070205	Suches	2090202	Huancane (Sapahaqui)	2100501	Ichoca	2120111	Chojña Collo	2130500	Municipio PATACAMAYA
2070206	Ulla Ulla	2090203	Urupaya	2100502	Gualberto Villarroel (Challa)	2120112	Villa Vilaque	2130501	Patacamaya
2070207	Copacabana de Antaquillas	2090204	Chivisivi	2100503	German Busch	2120113	Huayna Potosi	2130502	Cauchi-Titiri
2070208	Puyo Puyo	2090205	Tacobamba	2100504	Franz Tamayo (Inquisivi)	2120200	Municipio LAJA	2130503	Chiarumani
2070209	Hichocollo	2090206	Caracato	2100505	General Camacho (Inquisivi)	2120201	Laja	2130504	Muruchapi
2070210	San Miguel de Thapi	2090207	Ocuiri	2100506	Villa San Antonio Sirarani	2120202	Quintupata	2130505	Colchani
2070211	Sorapata	2090208	Sixilla Baja	2100507	Luruta	2120203	Copajira	2130506	Sasari
2080000	Provincia Ingavi	2090209	Khola	2100600	Municipio LICOMA PAMPA	2120204	Kallutaca	2130507	Viscachani
2080100	Municipio VIACHA	2090210	Muruhuta	2100601	Licomapampa (Villa Libertad)	2120205	Tambillo	2130508	Iquiaca de Umala
2080101	Viacha	2090300	Municipio YACO	2100602	Charapaxi	2120206	Villa S. Juan de Satatotora	2130509	Culta Arejllanga
2080102	Irpa Chico	2090301	Yaco	2110000	Provincia Sud Yungas	2120207	Curva Pucara	2130510	Ex Hacienda Taypillanga
2080103	Tilata	2090302	Caxata	2110100	Municipio CHULUMANI	2120208	Cantapa	2130511	Pusuta
2080104	Villa Remedios (Pocota)	2090303	Challoma	2110101	Chulumani	2120209	Collo Collo	2130512	Chacoma
2080105	Achica Arriba	2090304	Tablachaca	2110102	Tagma	2120210	San Juan Rosario	2130513	Chiaraque
2080106	Villa Santiago de Chacoma	2090305	Chucamarca	2110103	Pasto Pata	2120211	Callamarca	2130514	San Martín de Iquiaca
2080107	Jequeri (Wiñay Marca)	2090306	Llapi Llapi	2110104	Chirca	2120212	Sacacani	2130515	Villa Concepción de Belén
2080108	Irpuma Irpa Grande	2090307	Umalaco	2110105	Huancane	2120300	Municipio BATALLAS	2130516	Villa Patarani
2080109	Toncopujio	2090308	Villa Puchuni (Loayza)	2110106	Colopampa	2120301	Batallas	2130600	Municipio COLQUENCHA
2080110	Hichuraya Grande	2090309	Pampajasi	2110107	Ocobaya	2120302	Asunción de Caluyo	2130601	Colquenchas
2080111	Chacoma Irpa Grande	2090310	Hornuni	2110108	Villa Asunta Cutusuma	2120303	Los Rosarios de Suriquiña	2130602	Micaya
2080112	Gral. José Ballivian	2090311	Koque	2110200	Municipio IRUPANA	2120304	Yaurichambi	2130603	Marquirivi
2080113	Ingavi	2090400	Municipio MALLA	2110201	Irupana	2120305	Carhuiza	2130604	Nueva Esperanza de Machacamarcas
2080200	Municipio GUAQUI	2090401	Malla	2110202	La Plazuela	2120306	Villa Remedios de Calazaya	2130700	Municipio COLLANA
2080201	Guaqui	2090402	Jacha Pampa	2110203	Tableria	2120307	Huancane (Los Andes)	2130701	Collana (Aroma)
2080202	Florida Km. 7	2090403	Calluchani	2110204	Chicaloma	2120308	Peñas	2130702	Uncallamaya
2080203	Puerto Guaqui	2090500	Municipio CAIROMA	2110205	Lambate	2120309	V. S. Juan de Chachacomani	2130703	Hichuraya Chico
2080204	Wilacollo	2090501	Cairoma	2110206	Tres Ríos	2120310	Kerani	2140000	Provincia Nor Yungas
2080300	Municipio TIAHUANACU	2090502	Collpani	2110207	Pariguaya	2120311	Villa Ascención Tuquia	2140100	Municipio COROICO
2080301	Tiahuanacu	2090503	Araca	2110208	Laza	2120312	Chirapaca	2140101	Coroico
2080302	Huacullani	2090504	Torre Pampa	2110209	Taca	2120400	Municipio PUERTO PEREZ	2140102	Yolosa

Código	Asiento
2140103	Cruz Loma
2140104	Challajahuira
2140105	Mururata
2140106	Sta. Rosa de Quilo Quilo
2140107	Suapi
2140108	Pacollo
2140109	Unduavi
2140110	Puente Armas
21402	Municipio CORIPATA
2140201	Coripata
2140202	San Juan de Coripata
2140203	Arapata
2140204	Santiago Tocarani
2140205	Trinidad Pampa
2140206	Milluhuaya
215	Provincia Abel Iturralde
21501	Municipio IXIAMAS
2150101	Ixiamas
2150102	Tahua
2150103	Esperanza del Madidi
2150104	Carmen del Emero
2150105	Puerto Pérez (Iturralde)
2150106	Nueva Idiana
2150107	El Tigre
2150108	El Tigre (Río Madre de Dios)
2150109	Macahua
2150110	Villa Fátima
2150111	Puerto Araona
2150112	Santa Rosa
21502	Municipio SAN BUENAVENTURA
2150201	San Buenaventura
2150202	Tumupasa

Código	Asiento
2150203	San José de Chupiamonas
2150204	Buena Vista
2150205	San Miguel
216	Provincia Bautista Saavedra
21601	Municipio CHARAZANI
2160101	Charazani
2160102	Apacheta
2160103	Chari
2160104	Amarete
2160105	Amarka
2160106	Sayhuani.
2160107	Chulina (San Miguel)
2160108	Carijana
2160109	Pauje Yuyo
2160110	Soto Pata
2160111	Gral. Ramón Gonzales
2160112	Santa Rosa de Caata
2160113	Kallurhuaya
2160114	Moyapampa
2160115	Siatha
2160116	Atique
21602	Municipio CURVA
2160201	Curva
2160202	Puli
2160203	Kapna
2160204	Calaya
2160205	Upinuaya
2160206	Lagunillas
2160207	Camzaya
2160208	Taipi Cañuma
217	Provincia Manco Kapac
21701	Municipio COPACABANA

Código	Asiento
2170101	Copacabana
2170102	Huacuyo
2170103	Chisi
2170104	Lokha
2170105	Sampaya
2170106	Challa(Isla del Sol)
2170107	Siripaca
21702	Municipio SAN PEDRO DE TIQUINA
2170201	San Pedro de Tiquina
2170202	San Pablo de Tiquina
2170203	Santiago de Ojje
2170204	Calata de San Martín
2170205	Villa Amacari
21703	Municipio TITO YUPANQUI
2170301	Tito Yupanqui (Parquipujui)
2170302	Huatapampa
218	Provincia Gualberto Villarroel
21801	Municipio SAN PEDRO DE CURAHUARA
2180101	San Pedro de Curahuara
2180102	Puerto Castrillo
2180103	Chilaguala
2180104	Villa Manquiri
2180105	Pedro Domingo Murillo (Chojña)
2180106	Waldo Ballivián
2180107	Conchari
2180108	Janko Marca
2180109	Río Mulato Kari
2180110	Jalsuri
2180111	German Busch (G. Villarroel)
21802	Municipio PAPEL PAMPA
2180201	Papel Pampa
2180202	Mollebamba

Código	Asiento
2180203	Uno Pata
2180204	San José.
2180205	Circa Cruzani
2180206	Caylla Churo
2180207	Tituza
2180208	Rivera Alta
2180209	Colque Amaya Alta
2180210	Eduardo Avaroa (Escalona)
2180211	San Felipe de Challa
2180212	Pacollo (G. Villarroel)
21803	Municipio CHACARILLA
2180301	Chacarilla
2180302	Rosapata
2180303	Puerto Aroma
219	Provincia Gral. Jose Manuel Pando
21901	Municipio SANTIAGO DE MACHACA
2190101	Santiago de Machaca
2190102	Berenguela
2190103	Santiago de Huari Phujo
2190104	General José Ballivián (Atacuni)
2190105	Bautista Saavedra
2190106	Villa Exaltación
21902	Municipio CATACORA
2190201	Catacora
2190202	Thola Collo
2190203	Pairumani Grande
2190204	Pojo (Parachi)
220	Provincia Caranavi
22001	Municipio CARANAVI
2200101	Caranavi
2200102	San Lorenzo
2200103	Choro

Código	Asiento
2200104	Taypiplaya
2200105	Santa Fé
2200106	Alcoche
2200107	Villa Elevación
2200108	Villa Flor de Mayo
2200109	Incahuara de Kullu Cuchu
2200110	Uyunense
2200111	Exaltación
2200112	Santa Ana de Caranavi
2200113	San Pablo
2200114	Chojña
2200115	San Pedro
2200116	Rosario Entre Ríos
2200117	Chijchipani
2200118	Villamontes
2200119	Calama
2200120	Carrasco la Reserva
2200121	Carrasco
2200122	Alto Illimani
2200123	Nueva Lluata 2da.
22002	Municipio ALTO BENI
2200201	Villa Unificada
2200202	Sararia
2200203	Suapi Alto Beni
2200204	Santa Ana de Alto Beni
2200205	Santa Rosa
2200206	Belén
2200207	Eduardo Avaroa
2200208	Piquendo
2200209	Villa Litoral
2200210	Villa El Porvenir
2200211	Puente Alto Beni

# 3 COCHABAMBA



El presente mapa está elaborado en base a publicaciones del Instituto Geográfico Militar, Ministerio de Autonomías e Instituto Nacional de Estadística. El Tribunal Supremo Electoral lo utiliza con fines estrictamente referenciales.

Código	Asiento
3	Cochabamba
301	Provincia Cercado
30101	Municipio COCHABAMBA
3010101	Cochabamba
302	Provincia Campero
30201	Municipio AIQUILE
3020101	Aiquile
3020102	El Cercado
3020103	Tipajara
3020104	Novillero
3020105	Villa Granado
3020106	Estanzuela
3020107	Lagarpampa
3020108	Quiroga
3020109	Eje Pampa
3020110	Ch'aquimayu
3020111	Panamá
3020112	Qhewiñal
3020113	Laimé
30202	Municipio PASORAPA
3020201	Pasorapa
3020202	Quinori
3020203	Seibas
3020204	Pampas
3020205	Yajo Pampa
3020206	Bañado Redondo
30203	Municipio OMEREQUE
3020301	Omereque
3020302	Huanacuni Chico

Código	Asiento
3020303	Peña Colorada
3020304	Perereta
3020305	Perez
3020306	Chari Chari
303	Provincia Ayopaya
30301	Municipio INDEPENDENCIA
3030101	Independencia
3030102	Tiquirpaya
3030103	Tapaza
3030104	Machaca
3030105	Pocanche
3030106	Villa Pucara
3030107	Charahuaytu
3030108	Calchani
3030109	Chamacoma
3030110	Chaupisuyo "A"
3030111	Icoya Kami
3030112	Sisi Palermo
30302	Municipio MOROCHATA
3030201	Morochata
3030202	Piusillas
3030203	Chinchiri
3030204	Punacachi
3030205	Chaupisuyo "B"
3030206	Yayani
3030207	Pucarani Grande
3030208	Iglesiani
3030209	Humamarca
30303	Municipio COCAPATA

Código	Asiento
3030301	Cocapata
3030302	Pucarita -Tunari
3030303	Rinconada
3030304	El Choro
3030305	Chillavi
3030306	Falsuri
3030307	Icari
3030308	Villa Vinto
3030309	Machacayma
3030310	Chiaraje
3030311	Calientes
3030312	Viscachas
3030313	Maravillas
3030314	El Chorito
3030315	Colorado
3030316	Totorani
304	Provincia Esteban Arze
30401	Municipio TARATA
3040101	Tarata
3040102	Huerta Mayu
3040103	Huayculi
3040104	Huasa Rancho
3040105	Izata
30402	Municipio ANZALDO
3040201	Anzaldo
3040202	Paccha Pata
3040203	La Viña
3040204	Quirria
3040205	Alfamayu

Código	Asiento
3040206	Thago Kasa
30403	Municipio ARBIETO
3040301	Arbieto
3040302	Mamanaca
3040303	Aranjuez
3040304	Arpita
3040305	Llave Mayu
30404	Municipio SACABAMBA
3040401	Sacabamba
3040402	Challaque
3040403	Matarani
3040404	Quekoma
3040405	Apillapa
305	Provincia Arani
30501	Municipio ARANI
3050101	Arani
3050102	Collpaciaco
3050103	Pocoata
30502	Municipio VACAS
3050201	Vacas
3050202	Rodeo "A"
3050203	Leguajes -Totorapampa
3050204	Cañadas
306	Provincia Arque
30601	Municipio ARQUE
3060101	Arque
3060102	Pongo Kasa
3060103	Ovejería Larama
3060104	Colcha

Código	Asiento
3060105	Tujsuma
3060106	Tarujayña
3060107	Huaycha
3060108	Changolla
30602	Municipio TACOPAYA
3060201	Tacopaya
3060202	San Miguel de Aquerani
3060203	Auqui Pampa
3060204	Ventilla
3060205	Michayani Grande
3060206	Totora Pampa
3060207	Tujuta
3060208	Aguas Calientes
307	Provincia Capinota
30701	Municipio CAPINOTA
3070101	Capinota
3070102	Irpa Irpa
3070103	Mollini
3070104	Charamoco
3070105	Hornoma
3070106	Apillapampa
3070107	Tocohalla
3070108	Yatamoco
30702	Municipio SANTIVAÑEZ
3070201	Santivañez
3070202	Chojtama
3070203	Huayñacota
3070204	Rocha Rancho
3070205	Calera

Código	Asiento
3070206	Pampa Churihua
3070207	Caporaya
3070208	Poquera
30703	Municipio SICAYA
3070301	Sicaya
3070302	Orcoma
308	Provincia German Jordan
30801	Municipio CLIZA
3080101	Cliza
3080102	Chullpas
3080103	Huasacalle
3080104	Ucureña
3080105	Santa Lucia
30802	Municipio TOCO
3080201	Toco
3080202	Siches
30803	Municipio TOLATA
3080301	Tolata
3080302	San Isidro
3080303	Carcaje
309	Provincia Quillacollo
30901	Municipio QUILLACOLLO
3090101	Quillacollo
3090102	Illataco
3090103	Piñami
3090104	Paucarpata
3090105	Cotapachi
3090106	El Paso
3090107	Bella Vista
3090108	Misicuni
3090109	Liriuni
30902	Municipio SIPE SIPE
3090201	Sipe Sipe
3090202	Suticollo
3090203	Viloma
3090204	Sauce Rancho
3090205	Itapaya
3090206	Parotani
3090207	Mallco Rancho
3090208	Uchu Uchu
3090209	Caramarca
3090210	Mallco Chapi
3090211	Siqui Siquia
3090212	Caviloma
30903	Municipio TIQUIPAYA
3090301	Tiquipaya
3090302	Trojes
3090303	Cuatro Esquinas (Tiquipaya)
3090304	Chapisirca
3090305	Ciudad del Niño
3090306	Rumi Mayu (Tiquipaya)
3090307	Linde - Chiquicollo
3090308	Callaj Chullpa (Tiquipaya)
3090309	Waripucara
30904	Municipio VINTO
3090401	Vinto
3090402	Machac Marca
3090403	Keraya
3090404	La Chulla
3090405	Anocaraire
3090406	Thiomoko

Código	Asiento
30905	Municipio COLCAPIRHUA
3090501	Colcapirhua
3090502	San Jose (Cuatro Esquinas)
3090503	Callaj Chullpa (Colcapirhua)
3090504	Sumunpaya
3090505	Rumi Mayu (Colcapirhua)
3090506	Santa Rosa (Colcapirhua)
3090507	La Florida
310	Provincia Chapare
31001	Municipio SACABA
3100101	Sacaba
3100102	El Castillo
3100103	Quintanilla
3100104	Pacata
3100105	Puntiti
3100106	Esmeralda
3100107	Huayllani
3100108	Larati
3100109	Chacacollo
3100110	Lava Lava
3100111	Palca
3100112	Chañata
3100113	Ucuchi
3100114	Melga
3100115	Aguirre
3100116	Tutimayu
3100117	Korihuma
31002	Municipio COLOMI
3100201	Colomi
3100202	Candelaria
3100203	El Palmar
3100204	Tablas Monte
3100205	Corani Pampa
3100206	Puca Mayu (Colomi)
3100207	Paracti (Colomi)
3100208	Rosario
31003	Municipio VILLA TUNARI
3100301	Villa Tunari
3100302	Cristal Mayu
3100303	Jatun Pampa
3100304	Paractito
3100305	Eterazama
3100306	San Jose (Villa Tunari)
3100307	Samuzabeti
3100308	Chipiriri
3100309	San Francisco
3100310	Ininuta
3100311	Villa 14 de Septiembre
3100312	San Gabriel
3100313	La Estrella
3100314	Moleto-Icoya
3100315	Nueva Aroma
3100316	Villa Bolivar
3100317	Paraiso-Todo Santos
3100318	Puca Mayu (Villa Tunari)
3100319	Paracti (Villa Tunari)
3100320	Nueva Tacopaya
3100321	San José de Angosta
3100322	Santa Rosa de la Boca
3100323	Independencia (Villa Tunari)
3100324	Norte Galilea

Código	Asiento
3100325	Tocopilla
3100326	Primero de Mayo
3100327	Uncia
3100328	San Benito
311	Provincia Tapacari
31101	Municipio TAPACARI
3110101	Tapacari
3110102	Tunas Vinto-Apharumiri
3110103	Tita Gallo
3110104	Kjarkas
3110105	La Ramada
3110106	Chullpa Kasa
3110107	Waca Playa
3110108	Llavini
3110109	Leque
3110110	Villa Pereira
3110111	Nueva Florida
3110112	Challa
3110113	Japo Kasa
3110114	Confital
3110115	Chuñu Chuñuni
3110116	Challa Grande
3110117	Calliri
3110118	Charapaya
3110119	Katariri
3110120	Lacolaconi
3110121	Arasaya
3110122	Chillca Grande
312	Provincia Carrasco
31201	Municipio TOTORA
3120101	Totora
3120102	Epizana
3120103	Rodeo Grande
3120104	Copachuncho
3120105	Tiraque "C"
3120106	Laime Toro
3120107	Arepucho (Corte)
3120108	Tika Pampa
3120109	Antaqawa
3120110	Potrero
31202	Municipio POJO
3120201	Pojo
3120202	Kara Huasi
3120203	Challhuani
3120204	Duraznillo
3120205	Yuthupampa
3120206	Palca "C"
3120207	Rodeo "C"
3120208	Dian Pampa
3120209	La Habana
3120210	Thago Laguna
3120211	Vilaque
3120214	Laymiña
31203	Municipio POCONA
3120301	Pocona
3120302	Monte Puncu
3120303	Chilicchi
3120304	Huayapacha
3120305	Lope Mendoza
3120306	Conda Baja
3120307	Chimboata

Código	Asiento
3120308	La Tranca
3120309	Puca Puca
3120310	Incallajta
31204	Municipio CHIMORE
3120401	Chimoré
3120402	Entre Rios (Tacuaral)
3120403	Puerto Aurora
3120404	Cesar Zama (Chimore)
3120405	La Misión
3120406	Trinidadcito
3120407	El Carmen
3120408	Santa Anita
3120409	Puerto Las Flores
3120410	Santa Isabel
3120411	San Andres
3120412	Tres Islas
31205	Municipio PUERTO VILLARROEL
3120501	Puerto Villarroel
3120502	Ivrigazama
3120503	Libertad
3120504	Valle Tunari
3120505	Valle Ivirza
3120506	Valle de Sacta
3120507	Valle Hermoso
3120508	Villa Nueva
3120509	2 de Marzo
3120510	Mariposas
3120511	Ayopaya (Pto. Villarroel)
3120512	Cesar Zama (Pto. Villarroel)
3120513	Senda 6
3120514	Comunidad Indígena Yuqui Biarecuete
3120515	Israel
31206	Municipio ENTRE RIOS
3120601	Entre Rios
3120602	Bulo Bulo
3120603	Rio Blanco
3120604	Isarzama
3120605	14 De Septiembre
313	Provincia Mizque
31301	Municipio MIZQUE
3130101	Mizque
3130102	Tipa Tipa
3130103	Mina Asientos
3130104	Tujma Baja
3130105	Kuri
3130106	Tin Tin
3130107	Cauta
3130108	San Vicente
3130109	Molinero
3130110	Laguna Grande
3130111	Raqay Pampa
3130112	Aguada
3130113	Salvia
3130114	Thago Thago
3130115	Santiago
3130116	Uchhama Alta
3130117	Chahuarani Chico
31302	Municipio VILA VILA
3130201	Vila Vila
3130202	Siquimira
3130203	Sivingani

Código	Asiento
3130204	20 de Mayo
31303	Municipio ALALAY
3130301	Alalay
3130302	Yana Khakha
3130303	Ayapampa
3130304	Quturi
314	Provincia Punata
31401	Municipio PUNATA
3140101	Punata
3140102	La Villa
31402	Municipio VILLA RIVERO
3140201	Villa Rivero
3140202	Aramasi
31403	Municipio VILLA QUINTIN MENDOZA (SAN BENITO)
3140301	Villa Quintín Mendoza (San Benito)
3140302	Paracaya
3140303	Sunchu Pampa
3140304	Huaricaya
31404	Municipio TACACHI
3140401	Tacachi
31405	Municipio VILLA GUALBERTO VILLARROEL (CUCHUMUELA)
3140501	Villa Gualberto Villarroel (Cuchumuela)
3140502	Yana Rumi
315	Provincia Bolívar
31501	Municipio BOLIVAR
3150101	Bolivar
3150102	Comuna
3150103	Challoma
3150104	Vilacayma
3150105	Coyuma
3150106	Villa Victoria
3150107	Jorenko-Villa Verde
3150108	Carpani
3150109	Yarvicoya
3150110	Tangaleque
3150111	Vilapampa
316	Provincia Tiraque
31601	Municipio TIRAQUE
3160101	Tiraque
3160102	Koari
3160103	Sacabambilla
3160104	Pairumani
3160105	Miska Mayu
3160106	Palca "T"
3160107	Iluri Grande
3160108	Cotani
3160109	Rodeo Bajo
31602	Municipio SHINAHOTA
3160201	Shinahota
3160202	Ibuelo
3160203	Santa Rosa "Ñ"
3160204	Ivirizu Vandiola
3160205	San Isidro(Shinahota)
3160206	4 de Abril
3160207	12 de Agosto
3160208	Majo Pampa
3160209	Nueva Alianza
3160210	San Luis
3160211	Lauca Eñe

# 4 ORURO



El presente mapa está elaborado en base a publicaciones del Instituto Geográfico Militar, Ministerio de Autonomías e Instituto Nacional de Estadística. El Tribunal Supremo Electoral lo utiliza con fines estrictamente referenciales.

Código	Asiento
4	Oruro
401	Provincia Cercado
40101	Municipio ORURO
4010101	Oruro
40102	Municipio CARACOLLO
4010201	Caracollo
4010202	Villa Santa Fé

Código	Asiento
4010203	Ventilla Pongo
4010204	Janco Ñuño
4010205	Soledad
4010206	Central Huntuta
4010207	Central Horenco
4010208	La Joya
4010209	Nueva Llallagua

Código	Asiento
4010210	Vilacara
4010211	Lajma
4010212	Kemalla
4010213	Sillota Vito
4010214	Sillota Belén
4010215	Central Vila Vila "A"
4010216	Central Caño huma

Código	Asiento
4010217	Concha Marca
4010218	San Antonio de Angulo
4010219	San Antonio Cruzani
4010220	Ancotanga
4010221	Quimsachata
4010222	Burguillos
40103	Municipio EL CHORO

Código	Asiento
4010301	El Choro
4010302	Crucero Belén
4010303	San Pedro de Challacollo
4010304	San Felipe de Chaitavi
4010305	Rancho Grande
40104	Municipio SORACACHI
4010401	Soracachi

Código	Asiento
4010402	Jatita
4010403	Paria
4010404	San Juan Pampa
4010405	Guardaña
4010406	Cachi Cachi
4010407	Jachuyo
4010408	Huayña Pasto Grande
4010409	Sepulturas
4010410	Iruma
4010411	Lequepalca
4010412	Micayani
4010413	Cruce Ocotavi
4010414	Tolapalca
4010415	Banderani
4010416	Collpa
4010417	K'asa Huasa
4010418	Condorchinoca
4010419	Central Cullcupampa
4010420	Calapata
4010421	Cruce Cohani
4010422	Pisaqueri
402	Provincia Avaroa
40201	Municipio CHALLAPATA
4020101	Challapata
4020102	Cacachaca
4020103	Crucero (Challapata)
4020104	Culta
4020105	Cruce Culta
4020106	Thola Palca
4020107	Ancacato
4020108	Huancarani
4020109	Huancané
4020110	Machoca Churacani
4020111	Central Aguas Calientes
4020112	Uru Murato Wilañeque
4020113	Cayachata
4020114	Cochuyo (Ayllu Collana)
4020115	Chiritambo
40202	Municipio SANTUARIO DE QUILLACAS
4020201	Santuario de Quillacas
4020202	Sevaruyo
4020203	Soraga
403	Provincia Carangas
40301	Municipio CORQUE
4030101	Corque
4030102	San José de Cala
4030103	Opoqueri
4030104	San Antonio de Nor Cala
4030105	Payoco
4030106	Caracota
4030107	Janko kala
4030108	Pomata
4030109	Villa Esperanza
4030110	San Pedro de Huayllaco
4030111	Andapata Lupe
4030112	Villa Tarucachi

Código	Asiento
4030113	Laca Laca Quita Quita
4030114	Villa Nueva
4030115	Co.Central V.Copacabana
4030116	Humamarca
4030117	Condoriri (Ayllu Copiasa)
4030118	Villa Remedios
4030119	Huayllapacha
40302	Municipio CHOQUECOTA
4030201	Choquecota
4030202	Andapata
404	Provincia Sajama
40401	Municipio CURAHUARA DE CARANGAS
4040101	Curahuara de Carangas
4040102	Sajama
4040103	Caripe
4040104	Lagunas
40402	Municipio TURCO
4040201	Turco
4040202	Titiri
4040203	Huajiriri
4040204	Iruni
4040205	Crucero
4040206	Cosapa
4040207	Chachacomani
4040208	Asunción de Laca Laca
4040209	Macaya
405	Provincia Litoral
40501	Municipio HUACHACALLA
4050101	Huachacalla
40502	Municipio ESCARA
4050201	Escara
4050202	Payrumani del Litoral
4050203	Centro Berlin
40503	Municipio CRUZ DE MACHACAMARCA
4050301	Cruz de Machacamarca
4050302	Florida
4050303	Huayllas
4050304	Avaroa
40504	Municipio YUNGUYO DEL LITORAL
4050401	Yunguyo del Litoral
40505	Municipio ESMERALDA
4050501	Esmeralda
4050502	Romero Pampa
4050503	Peña Peñani
4050504	Belén
406	Provincia Poopó
40601	Municipio VILLA POOPO
4060101	Villa Poopo
4060102	Tolapampa
4060103	Venta y Media
4060104	Coripata
4060105	Puñaca
4060106	Cayumalliri
4060107	Catavi
40602	Municipio PAZÑA

Código	Asiento
4060201	Pazña
4060202	Urmiri
4060203	Peñas
4060204	Total
4060205	Avicaya
40603	Municipio ANTEQUERA
4060301	Antequera
4060302	Chalguamayú
4060303	Tutuni
407	Provincia Pantaleon Dalence
40701	Municipio HUANUNI
4070101	Huanuni
4070102	Cataricagua
4070103	Morococala
4070104	Negro Pabellón
4070105	Huallatiri
4070106	Bombo
4070107	Tayaquira
4070108	Tarucamarca
40702	Municipio MACHACAMARCA
4070201	Machacamarca
4070202	Sora Sora
4070203	Comunidad Sora
408	Provincia Ladislao Cabrera
40801	Municipio SALINAS DE GARCÍ MENDOZA
4080101	Salinas de Garcí Mendoza
4080102	Puqui
4080103	Inexa
4080104	Luca
4080105	Challacota
4080106	Jirira
4080107	Aroma
4080108	Ucumasi
4080109	Concepción de Belén
4080110	San Martín
4080111	Villa Esperanza
40802	Municipio PAMPA AULLAGAS
4080201	Pampa Aullagas
4080202	Bengal Vinto
4080203	Ichalula
409	Provincia Sabaya
40901	Municipio SABAYA
4090101	Sabaya
4090102	Sacabaya
4090103	San Antonio de Pitacollo
4090104	Julo
4090105	Negrillos
4090106	Villa Vitalina
4090107	Parajaya
4090108	Pacariza
4090109	Bella Vista
4090110	Miraflores
4090111	Pisiga Bolívar-Sucre
4090112	Quea Queani
4090113	Pagador
4090114	Tunupa

Código	Asiento
4090115	Cruz de Huayllas
4090116	Cahuana
4090117	Villa Rosario
4090118	Alaroco
4090119	Chulumani
4090120	Japon
4090121	Villa Tunari
4090122	San José de Pacocahua
4090123	Agua Rica
4090124	Concepción Comujo
40902	Municipio COIPASA
4090201	Coipasa
40903	Municipio CHIPAYA
4090301	Chipaya
4090302	Ayaravi
4090303	Vestrullani
410	Provincia Saucari
41001	Municipio TOLEDO
4100101	Toledo
4100102	Catuyo
4100103	Central Jauso
4100104	Sica Ullami
4100105	Culluri
4100106	Challavito
4100107	Chocarasi
4100108	Chuquiña
4100109	Toma Toma
4100110	Cari Cari
4100111	Saucari
4100112	Kulluri
4100113	Untavi
4100114	Challa Cruz
4100115	Collpa Huma
4100116	Tijllacahua
4100117	Villa Cruce
4100118	Tres Cruces
4100119	Central Molloco
411	Provincia Tomas Barron
41101	Municipio EUCALIPTUS
4110101	Eucaliptus
4110102	Amachuma
4110103	Tarucamarca
4110104	Alcamarca
4110105	Huancaroma
4110106	Quelcata
4110107	Machacamarca
412	Provincia Sud Carangas
41201	Municipio ANDAMARCA
4120101	Marka Andamarca
4120102	Orinoca
4120103	Eduardo Avaroa Marka
41202	Municipio BELÉN DE ANDAMARCA
4120201	Belén de Andamarca
4120202	Cruz de Huayllamarca
4120203	Real Machacamarca
4120204	Calama

Código	Asiento
413	Provincia San Pedro de Totora
41301	Municipio TOTORA
4130101	Totora
4130102	Huacanapi
4130103	Sora Sora
4130104	Marquirivi
4130105	Crucero
4130106	Romercota
4130107	Vino Huta
4130108	Villa Irpoco
4130109	Calazaya
4130110	Culta
4130111	Centro Revito
414	Provincia Sebastian Pagador
41401	Municipio SANTIAGO DE HUARI
4140101	Santiago de Huari
4140102	Guadalupe
4140103	Condo "C"(C.San Pedro de Condo)
4140104	Calacota
4140105	Condo "K"
4140106	Lagunillas
4140107	Urmiri
4140108	Vichaj Lupe
4140109	Caico Bolivar
4140110	Castilla Huma
4140111	Uru Uru Llapa Llapani
4140112	Villa Verde
4140113	Lucumpaya
4140114	Villa nazacara
415	Provincia Mejillones
41501	Municipio LA RIVERA
4150101	La Rivera
41502	Municipio TODOS SANTOS
4150201	Todos Santos
41503	Municipio CARANGAS
4150301	Carangas
416	Provincia Nor Carangas
41601	Municipio SANTIAGO DE HUAYLLAMARCA
4160101	Santiago de Huayllamarca
4160102	Romero Huma
4160103	Llanquera Marka
4160104	San Miguel
4160105	Bella Vista Marka
4160106	Belén de Choquecota
4160107	Chuquichambi
4160108	Chojñohuma
4160109	Tunupa
4160110	Puerto Ñequeta

# 5

## POTOSÍ



El presente mapa está elaborado en base a publicaciones del Instituto Geográfico Militar, Ministerio de Autonomías e Instituto Nacional de Estadística. El Tribunal Supremo Electoral lo utiliza con fines estrictamente referenciales.

Código	Asiento
5	Potosí
501	Provincia Tomas Frias
50101	Municipio POTOSÍ
5010101	Potosí
5010102	Tarapaya
5010103	Paranthuri

Código	Asiento
5010104	Modragon
5010105	Huari Huari
5010106	Manquiri
5010107	Chullchucani
5010108	Santiago de Ockoruro
5010109	Parantaca

Código	Asiento
50102	Municipio TINGUIPAYA
5010201	TinguiPAYA
5010202	Piquira
5010203	Jahuacaya
5010204	Tacohuara
5010205	Actara

Código	Asiento
5010206	Isla
5010207	Foroctiri
5010208	Talula
5010209	Ithinoca
5010210	Utacalla
5010212	Puca Punta

Código	Asiento
5010213	Vilapampa
5010214	K'esuji
5010215	Anthura
5010216	Tambo Leñas
5010217	kaquena Alta
5010218	Sayaca



Código	Asiento	Código	Asiento	Código	Asiento	Código	Asiento	Código	Asiento
5010219	Titimalla	5030204	Chico Chico	5040320	Vila Vila	5060211	Tusquiña	5090103	Culpina “K”
5010220	Torotaka	5030205	Rodero	5040321	Cachuyo	507	Provincia Alonzo de Ibañez	5090104	Pozo Cavado
50103	Municipio YOCALLA	5030206	Charcas Florida	5040322	Kapar Rancho	50701	Municipio SACACA	5090105	Santiago
5010301	Yocalla	5030207	Coipasi	50404	Municipio OCURI	5070101	Sacaca	5090106	Cocani
5010302	Totora “D”	5030208	El Palomar	5040401	Ocuro	5070102	Sillu Sillu	5090107	Agua de Castilla (Nor Lipez)
5010303	Turqui	5030209	Chaqui Baños	5040402	Peaña	5070103	Jaruma	5090108	Río Grande
5010304	Yurac Ckasa	50303	Municipio TACOBAMBA	5040403	Ckara Ckara	5070104	Carcoma	5090109	San Juan
5010305	Santa Lucia	5030301	Tacobamba	5040404	Maragua	5070105	Iturata	5090110	Copacabana
5010306	Cayara	5030302	Cajas Alta	5040405	Yurimata	5070106	Layupampa	5090111	Santiago de Agencha
5010307	Chiracoro	5030303	Challviri (Tacobamba)	5040406	Marcoma	5070107	Sakani Alto Leke	5090112	Atulcha
5010308	El Molino	5030304	Migma	5040407	Roco Roco	5070108	Laytogo	5090113	Chuvica
5010309	San Antonio	5030305	Juruna	5040408	Chaupiloma	5070109	Tarwachapi	5090114	Llavica
50104	Municipio URMIRI	5030306	Huajchi Bajo	5040409	Jatumwasi	5070110	Charca	5090115	Julaca
5010401	Urmiri	5030307	Colavi	505	Provincia Charcas	5070111	Ovejeria	5090116	Calcha “K”
5010402	Vacuyo	5030308	Sn. Felipe de Colavi	50501	Municipio SAN PEDRO DE BUENA VISTA	5070112	Vila Vila.	5090117	Soniquera
5010403	Puituco	5030309	Yawacari	5050101	San Pedro de Buena Vista	5070113	Colloma	5090118	Villa Mar
5010404	Cahuayo	5030310	Machacamarca	5050102	Quinamara	5070114	Wilacirca	5090119	Vila Vila
502	Provincia Rafael Bustillo	5030311	Canutillos	5050103	San Marcos	5070115	Llapa Llapa	5090120	Vinto K
50201	Municipio UNCIA	5030312	Trapiche Alta.	5050104	Moscari	5070116	Camacachi	50902	Municipio SAN PEDRO DE QUEMES
5020101	Uncia	5030313	Rodeo	5050105	Micani	5070117	Jayu Jayu	5090201	San Pedro de Quemes
5020102	Wakuta	5030314	Ancoma	5050106	Toracari	5070118	Ketimuyo	5090202	Pelcoya
5020103	Chillca Palca	5030315	Tirina	5050107	Ñequeta	50702	Municipio CARIPUYO	5090203	Avaroa
5020104	Huaylla Marka Chico	504	Provincia Chayanta	5050108	Chiro K’asa	5070201	Caripuyo	5090204	Pajancha
5020105	Cala Cala	50401	Municipio COLQUECHACA	5050109	Esquencachi	5070202	Cotaña	510	Provincia Sud Lipez
5020106	Moroco Marca	5040101	Colquechaca	5050110	Zapacari	5070203	Huañachaca	51001	Municipio SAN PABLO DE LIPEZ
5020107	Lagunillas	5040103	Guadalupe	5050111	Cota Cota	5070204	Chojlla	5100101	San Pablo de Lipez
50202	Municipio CHAYANTA	5040104	Macha	5050112	Ipote	5070205	Huanacoma	5100102	Polulos
5020201	Chayanta	5040105	Salinas	5050113	Arakani	5070206	Catariri	5100103	Santa Isabel
5020202	Panacachi	5040106	Salinas Baja	5050114	Martin Cala	5070207	Challviri	5100104	Cerrillos
5020203	Aymaya	5040107	Uluchi	5050115	Viscachani	5070208	Jankho Jankho	5100105	Río San Pablo
5020204	Amayapampa	5040108	Tomaycuri	5050116	Banduriri	5070209	Juntavi	5100106	Collpani
5020205	Coataca	5040109	Challviri.	50502	Municipio TORO TORO	5070210	Chaicuriri	5100107	Viluyo (Sud Lipez)
5020207	Irupata	5040110	Surumi	5050201	Toro Toro	508	Provincia Sud Chichas	5100108	San Antonio de Lipez
5020208	Río Verde (Quila Quila)	5040111	Ayoma	5050202	Julo	50801	Municipio TUPIZA	5100109	Relave
5020209	Nueva Colcha	5040112	Bombori	5050203	Añahuani	5080101	Tupiza	5100110	Quetena Grande
5020210	Pichata	5040113	Choquecayara	5050204	Carasi	5080102	Chifloca	5100111	Quetena Chico
5020211	Quinta Pampa	5040115	Futina	5050205	Palla Palla	5080103	Tocloca	51002	Municipio MOJINETE
5020212	Copana	5040116	Rosario	5050206	Yambata	5080104	Salo	5100201	Mojinete
5020213	Phusuta Pampa	5040117	Cayarani	5050207	Tambo Khasa	5080105	Río Blanco (Oploca)	5100202	Casa Grande
5020214	Cocafaya	5040118	Titiri	5050208	Pocosuco	5080106	San Miguel	5100203	Pueblo Viejo
50203	Municipio LLALLAGUA	5040119	Irucoyana	506	Provincia Nor Chichas	5080107	Chillco(Chillcobija)	5100204	Bonete Palca
5020301	Lllallagua	5040120	Jamanchiri	50601	Municipio COTAGAITA	5080108	Kuchu	5100205	La Cienega
5020302	Saca Saca	5040121	Milluri	5060101	Cotagaita	5080109	Tapaxa	51003	Municipio SAN ANTONIO DE ESMORUCO
5020303	Capunita	50402	Municipio RAVELO	5060102	Cotagaita (Cotagaitilla)	5080110	Estarca	5100301	San Antonio de Esmoruco
5020304	Uyuni.	5040201	Ravelo	5060103	Totora I	5080111	Huariraca	5100302	Río Chilenas
5020305	Jachojo	5040202	Yurubamba	5060104	Tablaya Chica	5080112	Esmoraca	5100303	Río Mojon
5020306	Jisk’anqui	5040203	Sasanta Socorro	5060105	Thapi Bajo	5080113	Chuqui	5100304	Guadalupe (Sud Lipez)
50204	Municipio CHUQUIHUTA AYLLU JUCUMANI	5040204	Saucy Mayu	5060106	Toropalca	5080114	Zapatera	5100305	Ocke Orkho de Quillacas
5020401	Chuquihuta	5040205	Pitantora	5060107	Checochi	5080115	Suipacha	5100306	Río Seco
5020402	Tacopalca	5040206	Tomoyo	5060108	Ck ara Ck ara	5080116	Nazareno	511	Provincia Jose Maria Linares
5020403	Luluni	5040207	Molle Molle	5060109	Uru Palca	5080117	Chuquiago	51101	Municipio PUNA(C.VILLA TALAVERA)
503	Provincia Cornelio Saavedra	5040208	Antora	5060110	Tapchiquira	5080118	El Molino(Sud Chichas)	5110101	Puna(C.Villa Talavera)
50301	Municipio BETANZOS	5040209	Rodeo Huayllas	5060111	San Jorge	5080119	Supira	5110102	Yascapi
5030101	Betanzos	5040210	Luqui Pampa	5060112	Tumusla	5080120	Talina	5110103	Belen
5030102	Quivincha	5040211	Cuturi Quirpe	5060113	Vichacla	5080121	Villa Pacheco	5110104	Alcatuyo
5030103	Buey Tambo	5040212	Huaycoma	5060114	Tocla Rancho	5080122	Reynecillas	5110105	Miculpayaya
5030104	Millares	5040213	Moko Kotani	5060115	Pampa Grande	5080123	Quiriza	5110106	Marasa
5030105	San Pedro de Colila	5040214	Lamphasuni	5060116	La Carreta	5080124	Espicaya	5110107	San Lorenzo
5030106	Potongo Alto	5040215	Teja Molino	5060117	Chati	5080125	Chaco Pampa	5110108	Suquicha
5030107	Media Luna.	5040216	ToroCa	5060118	Mocko Pata	5080126	Titi Hoyo	5110109	Esmeralda
5030108	Otuyo	5040217	Lacayani	5060119	Tasna Rosario	5080127	Oro Ingenio	5110110	Turquiña
5030109	Tarija Cucho	5040218	San Luis de Chipirina	5060120	Buen Retiro	5080128	Concepción (Rosa de Oro)	5110111	Chacabuco (Estancia Chinoli)
5030110	Siporo	5040219	Sorocoto	5060121	Cornaca	5080129	Santo Domingo (Candelaria)	5110112	Otavi
5030111	Mamahota	5040220	Janina	5060122	Quechisla	5080130	Oploca	5110113	Kepallo
5030112	Trapiche Alta	5040221	Challuma	5060123	Cerro Colorado	5080131	Almona	5110114	Nuqui
5030113	Chillcani	5040222	Moroto	5060124	Mormorque	5080132	Mochara	5110115	Pampa Tambo
5030114	Potobamba	50403	Municipio POCOATA	5060125	Vicchoca	5080133	San José de Pampa Grande	5110116	Mojona
5030115	Mariaca	5040301	Pocoata	5060126	Laytapi	5080134	Peña Amarilla	5110117	Vilamani
5030116	Vila Vila	5040302	Jarana	5060127	Ramadas	5080135	Charaja	5110118	Pacasi
5030117	Mojo Poco	5040303	Sayi	5060128	Villa Concepción	5080136	Tomatas	5110119	Vilacaya
5030118	Tirispaya	5040304	Huancarani	5060129	Collpa Uno	50802	Municipio ATOCHA	5110120	Chillcani (Zona D)
5030119	Jankho Mayu	5040305	Collana Tuica	5060130	El Manzanal(Ayataqui)	5080201	Atocha	5110121	Inchasi
5030120	Tecoya	5040306	Villa Alcarapi	5060131	Ascanty	5080202	Telamayu	5110122	Sepulturas
5030121	Lagunillas.	5040307	Pacotanca	5060132	Sagrario	5080203	Gran Chocaya	5110123	Huaycaya
5030122	Poco Poco	5040308	Turberia	5060133	Cazon	5080204	Animas	5110124	Capaña
5030123	Huanu Huanu	5040309	Cenajo	50602	Municipio VITICHI	5080205	Siete Suyos	51102	Municipio CAIZA “D”
5030124	Camali	5040310	Collpa Ckasa	5060201	Vitichi	5080206	Portugalete	5110201	Caiza “D”
5030125	Urifaya	5040311	Sarijche	5060202	Ayoma Baja	5080207	Santa Barbara	5110202	Chillma
5030126	San Blas de Puita	5040312	Campaya	5060203	Calcha	5080208	Guadalupe.	5110203	Tuctapari
5030127	Villa Carmen	5040313	San Juan de Arrospata	5060204	Peckajsi	5080209	Tacmari	5110204	Caltapi Puncu
5030128	Viña Quemada	5040314	Quesem Phuco	5060205	Ara	5080210	Chorolque Viejo	5110205	Cuchu Ingenio
5030129	Troja Pampa	5040315	Yahuaco	5060206	Ari Palca	5080211	San Vicente	5110206	La Lava
50302	Municipio CHAQUI	5040316	Jachataco	5060207	Pulaxi	509	Provincia Nor Lipez	5110207	Hornos
5030201	Chaqui	5040317	San Miguel de Khari	5060208	Estumilla	50901	Municipio COLCHA “K”	5110208	Palca Cancha
5030202	Don Diego	5040318	Tomoyo “B”	5060209	Yawisla	5090101	Colcha “K”	5110209	Tres Cruces Garnica
5030203	Chiutaluyo	5040319	Achacana	5060210	Calvi	5090102	San Cristobal	5110210	Pancochi

**Código Asiento**

5110211 Fragua  
51103 Municipio CKOCHAS  
5110301 Ckochas  
5110302 Esquiri  
5110303 Calapaya  
5110304 Keluyo.  
5110305 Melena Alta  
5110306 San Pedro  
5110307 Termas  
5110308 Suchina  
5110309 Capillani  
5110310 Uyuni  
5110311 Carpa Huata  
5110312 Turuchipa  
5110313 Chejchi  
5110314 Huayllajara  
5110315 Media Luna  
5110316 Seocochi  
5110317 Oronckuta  
5110318 Duraznos  
5110319 Mojon Ckasa  
5110320 Lajas  
5110321 Rodeo Pampa  
512 Provincia Antonio Quijarro  
51201 Municipio UYUNI  
5120101 Uyuni  
5120102 Cerdas  
5120103 Colchani  
5120104 Coroma

**Código Asiento**

5120105 Río Mulato  
5120106 Quehua  
5120107 Bella Vista  
5120108 Candelaria de Viluyo  
5120109 Carhuaycollo  
5120110 Pulacayo  
5120111 Chacala(C.Chita)  
5120112 Chita  
5120113 Kama(Villa Esperanza)  
5120114 Keluyo  
51202 Municipio TOMAVE  
5120201 Tomave  
5120202 Keluyo  
5120203 Carlos Machicao  
5120204 Calazaya  
5120205 Tolapampa  
5120206 Yura  
5120207 Caracota  
5120208 Tauro  
5120209 Pelca  
5120210 Charara  
5120211 Visigza  
5120212 Pajcha  
5120213 Tatuca  
5120214 Ubina  
5120215 Totor "K"  
5120216 Viluyo  
5120217 Kilpani  
5120218 Opoco

**Código Asiento**

5120219 Tica Tica  
5120220 Cuchagua  
5120221 Apacheta  
5120222 Tacora  
5120223 San Francisco de Tarana  
5120224 Punutuma  
51203 Municipio PORCO  
5120301 Porco  
5120302 Agua de Castilla  
5120303 Condoriri  
5120304 Chichuyo  
5120305 Topala  
5120306 Chaquilla  
5120307 Churcuuta  
5120308 Carma  
5120309 Torcuayo  
513 Provincia Gral.B.Bilbao  
51301 Municipio ARAMPAMPA  
5130101 Arampampa  
5130102 Charca Marcavi  
5130103 Huaycuri  
5130104 Molle Villque  
5130105 Pararani  
5130106 Sarcuri  
5130107 Catacora  
5130108 Humaviza  
5130109 Santiago(Gral B.Bilbao)  
5130110 Calachua  
5130111 Qoaraca

**Código Asiento**

51302 Municipio ACASIO  
5130201 Acasio  
5130202 Churitaca  
5130203 Taconi Yambata  
5130204 Tuquiza  
5130205 Piriquina  
5130206 Taconi de Caine  
514 Provincia Daniel Campos  
51401 Municipio LLICA  
5140101 Llica  
5140102 Cahuana  
5140103 Huanaque  
5140104 Palaya  
5140105 Chacoma  
5140106 Tres Cruces  
5140107 Villque  
5140108 Canquella  
5140109 Secsigua  
51402 Municipio TAHUA  
5140201 Tahua  
5140202 Yonza  
5140203 Cacomá  
5140204 Jaruma (Daniel Campos)  
5140205 Tamancaza  
5140206 Caquena  
5140207 Coqueza  
5140208 Alianza  
515 Provincia Modesto Omiste  
51501 Municipio VILLAZÓN

**Código Asiento**

5150101 Villazón  
5150102 Berque  
5150103 Mojo  
5150104 Moraya  
5150105 Sococha  
5150106 Chagua  
5150107 Casira  
5150108 Chipiwayco  
5150109 Sarcari  
5150110 Sn. Pedro de Sococha  
5150111 Salitre  
5150112 Sagnasti  
5150113 Selocha  
5150114 Yuruma  
5150115 Cuartos  
5150116 Chosconti  
5150117 Mantacillas  
5150118 Ojo de Agua  
5150119 Tambo  
5150120 Calderilla  
516 Provincia Enrique Baldivieso  
51601 Municipio SAN AGUSTIN  
5160101 San Agustín  
5160102 Alota  
5160103 Cerro Gordo  
5160104 Todos Santos  
5160105 Mejillones



El presente mapa está elaborado en base a publicaciones del Instituto Geográfico Militar, Ministerio de Autonomías e Instituto Nacional de Estadística. El Tribunal Supremo Electoral lo utiliza con fines estrictamente referenciales.

**Código Asiento**

6 Tarija  
601 Provincia Cercado  
60101 Municipio TARIJA  
6010101 Tarija  
6010102 Obrajes  
6010103 San Mateo  
6010104 Monte Cercado  
6010105 Sella Quebrada  
6010106 Sella Cercado  
6010107 Yesera Norte  
6010108 Yesera Centro  
6010109 Yesera Sud  
6010110 Alto de España Norte  
6010111 Junacas Sud  
6010112 Carlazo Centro  
6010113 Papachacra  
6010114 San Agustín Sud  
6010115 Laderas Norte  
6010116 Santa Ana La Nueva  
6010117 Gamonedá  
6010118 La Pintada  
6010119 Tolomosa Grande  
6010120 Tolomosa Centro  
6010121 San Jacinto Sud  
6010122 Churquis  
6010123 Pampa Redonda Centro  
6010124 Guerra Huayco  
6010125 San Andrés  
6010126 Bella Vista  
6010127 Pinos Sud  
602 Provincia Arce

**Código Asiento**

60201 Municipio PADCAYA  
6020101 Padcaya  
6020102 Abra de la Cruz  
6020103 Orozas Arriba  
6020104 Rummy Cancha  
6020105 La Merced  
6020106 Río Negro  
6020107 La Mamora  
6020108 Pampa Grande.  
6020109 Emborozú  
6020110 El Limal  
6020111 Naranjo Agrío  
6020112 Salado  
6020113 Salado Conchas  
6020114 San Telmo  
6020115 Tremental  
6020116 Valle Dorado  
6020117 Mecoya (Zona Centro)  
6020118 Marañuelo  
6020119 San Francisco  
6020120 El Carmen  
6020121 Rejara  
6020122 Camacho  
6020123 Queñahuayco  
6020124 Canchas Mayu  
6020125 La Huerta  
6020126 Cañas  
6020127 Quebrada de Cañas  
6020128 Tacuara Arriba  
6020129 Chaguaya  
6020130 Rosillas

**Código Asiento**

6020131 Abra de San Miguel  
60202 Municipio BERMEJO  
6020201 Bermejo  
6020202 Flor de Oro  
6020203 Candado Grande  
6020204 Arrozales  
6020205 Barretero  
6020206 Colonia Linares  
6020207 Campo Grande  
6020208 Porcelana  
6020209 El Cercado  
603 Provincia Gran Chaco  
60301 Municipio YACUIBA  
6030101 Yacuiba  
6030102 San Isidro  
6030103 Campo Grande  
6030104 La Purísima  
6030105 Cañon Oculito  
6030106 San José de Pocitos  
6030107 Campo Pajoso  
6030108 Crevaux  
6030109 D'Orbigni  
6030110 La Grampa  
6030111 Caiza "J"  
6030112 San Francisco de Inti  
6030113 Yaguacua  
6030114 Sanandita  
6030115 Tierras Nuevas  
6030116 Sachapera  
6030117 Sunchal  
6030118 Bagual

**Código Asiento**

6030119 Villa el Carmen  
6030120 Timboy Chaco  
6030121 Palmar Chico  
6030122 Aguayrenda  
60302 Municipio CARAPARI  
6030201 Carapari  
6030202 Loma Alta  
6030203 Cortaderal  
6030204 Saladillo  
6030205 Berety Chaco  
6030206 Campo Largo  
6030207 Itau  
6030208 Agua Blanca  
6030209 Campo Largo-Hito 22  
6030210 Las Sidras  
6030211 Yacunda  
6030212 Zapatera Norte  
6030213 Fuerte Viejo  
6030214 San Alberto  
6030215 Cañitas  
6030216 San Nicolás  
6030217 Iñiguazu  
6030218 Sausalito  
6030219 Itaparenda  
60303 Municipio VILLA MONTES  
6030301 Villa Montes  
6030302 San Antonio  
6030303 Capirendita  
6030304 Caigua  
6030305 Taihuati  
6030306 Tarairi

**Código Asiento**

6030307 Ipa  
6030308 Tiguiapa  
6030309 Capirenda  
6030310 Taringuiti  
6030311 El Toro  
6030312 Ibibobo  
6030313 Cutaiqui  
6030314 La Victoria  
6030315 Palmar Grande  
6030316 Resistencia  
6030317 Esmeralda  
6030318 Samayguate  
6030319 Algarrobal  
6030320 La Central  
6030321 Puesto Garcia  
6030322 Nueva Esperanza  
6030323 Chimeo  
6030324 Ibopeiti  
604 Provincia Aviles  
60401 Municipio CONCEPCIÓN (URIONDO)  
6040101 Concepción (Uriondo)  
6040102 Rujero  
6040103 La Compañía  
6040104 Ancon Grande  
6040105 Ancon Chico  
6040106 La Choza  
6040107 Laderas Centro  
6040108 Calamuchita  
6040109 Colon Sud  
6040110 Mulli Cancha  
6040111 Chocloca

Código	Asiento
6040112	San José de Charajas
6040113	Juntas
6040114	Alizos
6040115	Miscas Caldera
60402	Municipio YUNCHARA
6040201	Yunchara
6040202	Buena Vista
6040203	Tojo
6040204	San José de Churquis
6040205	Atacama
6040206	San Pedro
6040207	Arteza
6040208	Belén
6040209	San Luis de Palqui
6040210	Ñoquera
6040211	Copacabana
6040212	Pasajes
6040213	Quebrada Honda
6040214	Chorcuya Avilés
6040215	Huayllajara
6040216	Yuticancha
605	Provincia Mendez
60501	Municipio SAN LORENZO

Código	Asiento
6050101	San Lorenzo
6050102	Tarija Cancha
6050103	Lajas Merced
6050104	La Victoria
6050105	Coimata
6050106	Tomatitas
6050107	Erquis
6050108	Rancho Norte
6050109	Rancho Sud
6050110	Tucumilla
6050111	Bordo El Mollar
6050112	Calama
6050113	Canasmoro
6050114	Tomatas Grande
6050115	Trancas
6050116	León Cancha
6050117	Colorado Norte
6050118	San Pedro de las Peñas
6050119	El Mandor
6050120	Camarón Zona El Morro
6050121	La Hoja
6050122	San Lorencito
6050123	El Pajonal

Código	Asiento
6050124	Alto de Cajas
6050125	Peñadería
6050126	El Puesto
6050127	Sella Mendez
6050128	Carachimayo
6050129	Chaupicancha
6050130	Jarcas
6050131	Huancoiro
6050132	Cochas
60502	Municipio EL PUENTE
6050201	El Puente
6050202	Santa Ana de Belén
6050203	Ircalaya
6050204	Paicho Norte
6050205	Caña Cruz
6050206	Paicho Centro
6050207	Santa Rosa
6050208	La Parroquia
6050209	San Francisco
6050210	Obispo El Carmen
6050211	Iscayachi
6050212	San Antonio
6050213	El Molino

Código	Asiento
6050214	Sama
6050215	Pueblo Nuevo
6050216	Chorcuya Mendez
6050217	Villa Nueva
6050218	Curqui
6050219	Huarmachi
6050220	Carrizal
6050221	Ovando
6050222	Chayaza
6050223	Chinchilla
6050224	Pirca Cancha
606	Provincia O Connor
60601	Municipio ENTRE RIOS
6060101	Entre Rios
6060102	Pajonal
6060103	San Simon
6060104	Valle del Medio
6060105	Taquillos
6060106	Narvaez
6060107	Canaletas
6060108	Huayco
6060109	San Josecito Centro
6060110	San Diego Centro

Código	Asiento
6060111	Tarupayo
6060112	Saladito Centro
6060113	Potrerrillos
6060114	Timboy
6060115	Ñaurenda
6060116	Tentaguazu
6060117	Cañadas
6060118	Palos Blancos
6060119	Zapaterambía
6060120	Yuati
6060121	Lagunitas
6060122	Suaruro
6060123	Berety
6060124	Chiquiaca
6060125	Vallecito de los Lapachos
6060126	Pampa Redonda
6060127	Salinas
6060128	La Cueva
6060129	Tentapiao
6060130	Sivingal
6060131	Yukimbia

# SANTA CRUZ



El presente mapa está elaborado en base a publicaciones del Instituto Geográfico Militar, Ministerio de Autonomías e Instituto Nacional de Estadística. El Tribunal Supremo Electoral lo utiliza con fines estrictamente referenciales.

Código	Asiento
7	Santa Cruz
701	Provincia Andres Ibañez
70101	Municipio SANTA CRUZ DE LA SIERRA
7010101	Santa Cruz de la Sierra
7010102	Guapilo
7010103	Palmar del Oratorio
7010104	Villa Pantano
7010105	Ingeniero Montero Hoyos
7010106	Zafranilla
7010107	Remanso
7010108	Paurito
7010109	Usuri
7010110	La Peña
7010111	Jorori
7010112	San Miguel de Los Junos
7010113	Villa Viana
7010114	Clara Serrano
70102	Municipio COTOCA
7010201	Cotoca
7010202	Campanero
7010203	Don Lorenzo
7010204	Tajibo
7010205	Mapaiso de las Piedades
7010206	El Bisito
7010207	La Enconada
7010208	Puerto Pailas
7010209	Gremial Cortez
70103	Municipio PORONGO
7010301	Porongo
7010302	Los Batos
7010303	Terebinto
7010304	Luquillas
7010305	Santa Fé de Amboro
7010306	Tarumatu

Código	Asiento
7010307	Sombrerito
7010308	Agua Dulce
7010309	Colinas del Urubo
7010310	Tacuarembó
7010311	San Pedro
7010312	Las Cruces
70104	Municipio LA GUARDIA
7010401	La Guardia
7010402	Simon Bolivar
7010403	Peji (Villa Arrien)
7010404	Brecha 3
7010405	Basilio
7010406	Pedro Lorenzo
7010407	El Carmen (Ibañez)
7010408	Kilómetro Doce
7010409	San José (Ibañez)
70105	Municipio EL TORNO
7010501	El Torno
7010502	La Forestal
7010503	Puerto Rico (Ibañez)
7010504	Santa Rita
7010505	El Cafetal
7010506	Santa Martha
7010507	Limoncito
7010508	Villa Tumavi
7010509	Jorochito
7010510	Tarumá - San Luís
7010511	Tiquipaya
7010512	Parabanocito
7010513	La Angostura
7010514	Villa Barrientos
7010515	Quebrada León
7010516	La Elvira
7010517	Cañada Dos

Código	Asiento
702	Provincia Warnes
70201	Municipio WARNES
7020101	Warnes
7020102	Valle Sánchez (Warnes)
7020103	Las Barreras
7020104	Tocomeché-El Barrial
7020105	La Finca
7020106	La Marina
7020107	Asusaquí
7020108	Turobito
7020109	Clara Chuchío
7020110	Las Gamas (Warnes)
7020111	Motacú
7020112	Los Chacos
7020113	El Tajibo
7020114	La Esperanza
7020115	La Reforma
7020116	Juan Latino
7020117	Naranjal
7020118	Satélite Norte
7020119	Alba Tapera
7020120	Futuro
7020121	Buena Fe
70202	Municipio OKINAWA 1
7020201	Okinawa 1
7020202	Nueva Esperanza
7020203	Nuevo Horizonte
7020204	Puerto Nuevo
7020205	Villa Reyes
7020206	San Miguel
7020207	Nueva Aurora
703	Provincia Velasco
70301	Municipio SAN IGNACIO
7030101	San Ignacio

Código	Asiento
7030102	El Carmen de Ruiz
7030103	Florida
7030104	Piso Firme
7030105	Espíritu
7030106	Miraflores
7030107	San José de Campamento
7030108	San Vicente
7030109	Porvenir
7030110	Buena Hora
7030112	Santa Ana (Velasco)
7030113	Santa Rosa de Roca
7030114	San Martín de la Colonia
7030115	La Estrella
7030116	San Josema
7030117	Recreo
7030118	Pailita
7030119	San Nicolas del Cerrito
7030120	San Juan de Macoño
7030121	Chirimoya-Tierra Hermosa
7030122	Tierra Firme
7030123	Los Angeles
7030124	Carmencita
7030125	San Antonio de Santa Rosa
7030126	16 de Agosto
7030127	Cruz de Soliz
7030128	San Miguelito de Santa Rosa
7030129	San Simon
7030130	Mercedes de las Minas
7030131	San Joaquin de la Frontera
7030132	Palmarito Alto Paragua
7030133	San Javierito
7030134	15 de Agosto
7030135	San Rafaelito de Suponema
7030136	Santa Anita de la Frontera

Código	Asiento
7030137	San Lorecinto de la Frontera
7030138	San Bartolo de la Frontera
70302	Municipio SAN MIGUEL
7030201	San Miguel
7030202	San Juan del Lomerío
7030203	Cruz del Tocoigo
7030204	Pasiviqui
7030205	San Luisito de Lima
7030206	San Pedro del Cerrito
7030207	San Pedro de Sapoco
7030208	Altamira
7030209	Corralito Cuarrio
7030210	San Pedro
70303	Municipio SAN RAFAEL
7030301	San Rafael
7030302	Villa Fátima
7030303	El Tuná
7030304	San Fermín
7030305	Miraflores II
704	Provincia Ichilo
70401	Municipio BUENA VISTA
7040101	Buena Vista
7040102	Caranda
7040103	Espejitos
7040104	Villa Diego
7040105	Huaitú
7040106	San Isidro
7040107	San Miguél (Ichilo)
7040108	San Javier (Ichilo)
7040109	Palacios
7040110	El Carmen Surutu
7040111	Arboleda
70402	Municipio SAN CARLOS
7040201	San Carlos

Código	Asiento	Código	Asiento	Código	Asiento	Código	Asiento	Código	Asiento
7040202	Buen Retiro	70702	Municipio CHARAGUA	7080105	Guadalupe	7100406	Chané Magallanes	7120104	Ascención de la Frontera
7040203	Colonia Antofagasta	7070201	Charagua	7080106	Loma Larga	7100407	Betania	7120105	Santo Corazón
7040204	Santa Fé de Yapacaní	7070202	San Lorenzo (Cordillera)	7080107	Mankaillpa	71005	Municipio SAN PEDRO	7120106	Santa Isabel
70403	Municipio YAPACANÍ	7070203	Estación Charagua	7080108	Masicurí	7100501	San Pedro (Santistevan)	7120107	San Fernando
7040301	Yapacaní (Villa Busch)	7070204	Caipepe	7080109	Arenales	7100502	Sagrado Corazón	713	Provincia Manuel María Caballero
7040302	Choré	7070205	Saipurú	7080110	Naranjo	7100503	Villa Rosario	71301	Municipio COMARAPA
7040303	Los Pozos	7070206	Masavi	7080111	Piraimirí	7100504	San José del Norte	7130101	Comarapa
7040304	San Germán	7070207	El Espino	7080112	San Juan del Chaco	7100505	San Silvestre	7130102	San Juan del Potrero
7040305	El Condor	7070208	Taputá	7080113	Chacopata	7100506	Hardeman	7130103	San Isidro (Caballero)
7040306	El Palmar (Ichilo)	7070209	Parapetí Grande/San Antonio(Cap.)	7080114	Santa Ana (Vallegrande)	7100507	Murillo	7130104	El Jague
7040307	Cascabel	7070210	Itatique	7080115	Santa Rosita	7100508	Colonia Piráí	7130105	La Palizada
7040308	Puerto Avaroa	7070211	San Francisco	7080116	Sitanos	7100509	Colonia Calama	7130106	San Mateo
7040309	Puerto Grether	7070212	Izozog/Coopere Brecha Loma(Cap.)	7080117	Temporal	7100510	Canandoa	7130108	Pulquina
7040310	Campo Vibora	7070213	La Brecha	7080118	Tucumancillo	7100511	Peta Grande	7130109	San José de la Capilla
7040311	El Pallar	7070214	Iyovi-Aguarigua	70802	Municipio TRIGAL	711	Provincia Ñuflo de Chavez	7130110	Capillas
7040312	Corte Hondo	7070215	Huarirenda Nueva	7080201	Trigal	71101	Municipio CONCEPCIÓN	7130111	Siberia
7040313	San Rafael	7070216	Rancho Nuevo	7080202	Muyurina	7110101	Concepción	7130112	Manzanal
7040314	Nuevo Horizonte Faja Central	7070217	Isiporenda	7080203	La Aguada	7110102	Candelaria (Ñ.de Chavez)	7130113	Torreillas
70404	Municipio SAN JUAN DE YAPACANÍ	7070218	Tacobo	7080204	Lagunillas (Vallegrande)	7110103	El Carmen (Ñ.de Chavez)	71302	Municipio SAIPINA
7040401	San Juan de Yapacaní	7070219	Pueblo Nuevo Parapetí	70803	Municipio MOROMORO	7110104	Palmarito de la Frontera	7130201	Saipina
7040402	La Enconada	7070220	Okita	7080301	Moromoro	7110105	Makanaté	7130202	San Rafael (Caballero)
7040403	Estación Molina	7070221	25 de Mayo	7080302	Ariruma	7110106	Palestina	7130203	Chilón
7040404	Estacion Ayacucho	7070222	Nueva Esperanza	7080303	Abra del Astillero	7110107	San Pedro	7130204	Oconi
7040405	Estacion Raul Menacho	7070223	Joseravi	7080304	Añapance	7110108	San Silvestre	714	Provincia German Busch
705	Provincia Chiquitos	7070224	Tarenda	7080305	La Laja	7110109	Santa Mónica	71401	Municipio PUERTO SUAREZ
70501	Municipio SAN JOSÉ	7070225	Capiguazuti	7080306	Pampa Negra	7110110	Tierra Hermosa	7140101	Puerto Suarez
7050101	San José (Chiquitos)	7070226	Akae	7080307	El Veladero	7110111	Altamira	7140102	Suárez Arana
7050102	Quimome	7070227	Yapiroa	70804	Municipio POSTRERVALLE	7110112	Las Mercedes	7140103	Yacuses
7050103	San Juan	7070228	Machipo	7080401	Postrervalde	7110113	Guayaba	7140104	Colonia Warnes
7050104	Taperas	70703	Municipio CABEZAS	7080402	San Juan de la Ladera	7110114	Zapoco	7140105	Motacucito
7050105	Nuevo Horizonte	7070301	Cabezas	7080403	Tierras Nuevas	7110115	Medio Monte	7140106	El Salao
7050106	Santa Teresita	7070302	Pueblo Viejo (Florida)	7080404	Mosquera	7110116	Limoncito	71402	Municipio QUIJARRO
7050107	Buena Vista	7070303	Eduardo Avaroa	70805	Municipio PUCARÁ	7110117	San Miguelito	7140201	Quijarro
7050108	Ramada	7070304	Zanja Honda	7080501	Pucará	7110118	San Pablo Sur	7140202	Arroyo Concepción
70502	Municipio PAILÓN	7070305	Santa Rosa.	7080502	La Higuera	71102	Municipio SAN JAVIER	7140203	San Salvador
7050201	Pailón	7070306	Pampa del Coscal	709	Provincia Florida	7110201	San Javier (Ñ.de Chavez)	71403	Municipio EL CARMEN RIVERO TORREZ
7050202	Rosal Centro	7070307	Abapó	70901	Municipio SAMAIPIATA	7110202	Coronación	7140301	El Carmen Rivero Torrez
7050203	Cañada Larga	7070308	El Curichi	7090101	Samaipata	7110203	Santa Rita	7140302	Rincón del Tigre
7050204	Tres Cruces	7070309	Estación Mora	7090102	Bermejo	7110204	Las Abras	7140303	Santa Ana
7050205	Pozo del Tigre	7070310	Río Seco Florida	7090103	Valle Abajo	7110205	Turux Napez	7140304	Palmeras
7050206	Cerro de Concepción/El Tinto(Cap.)	7070311	El Filo	7090104	Bella Victoria	7110206	San Pablo	7140305	Candelaria
7050207	Puesto Paz	7070312	Yatirenda	7090105	Achiras	71103	Municipio SAN RAMÓN	7140306	Palmito
7050208	Poza Verde	7070313	Cotoca	7090106	San Juan del Rosario	7110301	San Ramón	715	Provincia Guarayos
7050209	Tunas Nuevo	7070314	San Lorenzo Brecha 7	70902	Municipio PAMPAGRANDE	7110302	Santa Rosa de la Mina	71501	Municipio ASCENCIÓN (GUARAYOS)
7050210	El Cerro	70704	Municipio CUEVO	7090201	Pampagrande	71104	Municipio SAN JULIAN	7150101	Ascención (Guarayos)
70503	Municipio ROBORÉ	7070401	Cuevo	7090202	Los Negros	7110401	San Julian	7150102	San Pablo
7050301	Roboré	7070402	Ivicuati	7090203	Palmasola	7110402	Area 5	7150103	Santa María (Nueva Esperanza)
7050302	Chochís	7070403	Huaraca	7090204	Santa Rosita de Lima	7110403	General San Martín (Núcleo 23)	7150104	Cerro Grande
7050303	Santiago	7070404	El Arenal	7090205	Mataral	7110404	La Asunta	7150105	Nueva Jerusalen
7050304	Aguas Calientes	7070405	Itakuatia	70903	Municipio MAIRANA	7110405	Nueva Vida (Núcleo 14)	7150106	El Junte
7050305	Los Sotos	7070406	Salinas	7090301	Mairana	7110406	San Silvestre (Núcleo 38)	71502	Municipio URUBICHÁ
7050306	Agua Negra	70705	Municipio GUTIÉRREZ	7090302	Mendiola	7110407	Villa Paraíso	7150201	Urubichá
706	Provincia Sara	7070501	Gutiérrez	7090303	Yerba Buena	7110408	Limoncito-Río Grande	7150202	Yaguarú
70601	Municipio PORTACHUELO	7070502	San Miguel de Kuruguaka	70904	Municipio QUIRUSILLAS	7110409	Núcleo 11-San Antonio	7150203	Monseñor Salvatierra
7060101	Portachuelo	7070503	Palmarito	7090401	Quirusillas	7110410	Núcleo 20-Sebastian Pagador	7150204	Santa Teresita (Cururu)
7060102	Pereotó	7070504	Heiti	710	Provincia Obispo Santistevan	7110411	Núcleo 66-2 de Agosto	71503	Municipio EL PUENTE
7060103	San Ignacio (Sara)	7070505	Ibamirapinta	71001	Municipio MONTERO	7110412	Núcleo 29-Illimani	7150301	El Puente
7060104	San Juan de Palometillas	7070506	Ipatimirí	7100101	Montero	7110413	Saturnino Saucedo/F.Libertad(Cap.)	7150302	10 de Noviembre (Núcleo 47)
70602	Municipio SANTA ROSA	7070507	Guasanti	7100102	Villa Fátima (Guabirá)	7110414	El Carmen(Ñ.de Chavez-S. Saucedo)	7150303	El Cármen (Núcleo 53)
7060201	Santa Rosa	7070508	Caipipendi	7100103	Naicó	7110415	Núcleo 32 - El Limonal	7150304	Núcleo 50-Villa Esperanza
7060202	Colonia 4 de Marzo	7070509	Capirenda	71002	Municipio GENERAL SAAVEDRA	7110416	Núcleo 70 - Segunda Milla	7150305	Limoncito.
7060203	Galilea	7070510	San Miguel de Posito	7100201	General Saavedra	7110417	16 de Marzo	7150306	Santa Ana (Guarayos)
7060204	Asubí	7070511	Ipitá	7100202	Caimanes	7110418	Los Angeles	7150307	Corralón
7060205	El Colorado	7070512	Ipitacito del Monte	7100203	Chané Bedoya	7110419	Santa Ana	7150308	Yotaú
7060206	Loma Alta	7070513	Tatarenda Vieja	7100204	Colonia Aroma	71105	Municipio SAN ANTONIO DE LOMERIO	7150309	Pueblos Unidos
7060207	Los Andes	7070514	Itembeguazu	7100205	Pico de Monte	7110501	San Antonio de Lomerio	7150310	Cachuela
7060208	Las Pavas	70706	Municipio CAMIRI	7100206	San Juan de los Amarillos	7110502	Fátima	7150311	Puerto Ñuflo
7060209	Palometas	7070601	Camiri	7100207	Puente Caimanes	7110503	Salinas	7150312	Los Chacos
7060210	Rincón de Palometas	7070602	El Rodeo	7100208	Cruz Soletto	7110504	El Puquio	7150313	El Combate
7060211	La Conquista	7070603	Pipi	7100209	Agua Dulce	7110505	San Lorenzo	7150314	Lagunilla
7060212	San Luis	7070604	Itanambikua	7100210	San Lorenzo	7110506	Monterito	7150315	Monte Sinai
70603	Municipio LA BÉLGICA	7070605	Choreti	7100211	Esterita	7110507	Holanda		
7060301	La Bélgica	7070606	Guirarapo	71003	Municipio MINEROS	7110508	Las Trancas		
7060302	Colpa	7070607	Curundaity	7100301	Mineros	7110509	Palmira		
707	Provincia Cordillera	7070608	Imbochi	7100302	La Porfía	71106	Municipio CUATRO CAÑADAS		
70701	Municipio LAGUNILLAS	7070609	Puente Viejo	7100303	La Patria	7110601	Cuatro Cañadas		
7070101	Lagunillas	70707	Municipio BOYUIBE	7100304	Pueblo Nuevo	7110602	Puerto Rico (Ñ.de Chavez)		
7070102	Agua Grande	7070701	Boyuibibe	7100305	San Juan del Carmen	7110603	Monte Rico		
7070103	Aquíno	7070702	La Ele	7100306	Alianza	7110604	26 de Agosto		
7070104	Ipati	7070703	Pozo del Monte	7100307	Chuchial	7110605	Los Troncos		
7070105	Alto Parapetí	708	Provincia Vallegrande	71004	Municipio FERNÁNDEZ ALONZO	7110606	Chihuahua		
7070106	Tasete	70801	Municipio VALLEGRANDE	7100401	Puesto Fernández	712	Provincia Angel Sandoval		
7070107	Tenta Piau	7080101	Vallegrande	7100402	Nueva Jerusalen (Litoral)	71201	Municipio SAN MATÍAS		
7070108	Caraparicito	7080102	Alto Seco	7100403	Las Marotas	7120101	San Matías		
7070109	Pampa Redonda	7080103	Casamonte	7100404	Aguaiques	7120102	Candelaria		
7070110	Yaity	7080104	El Bello	7100405	Chané Independencia	7120103	Las Petas		



El presente mapa está elaborado en base a publicaciones del Instituto Geográfico Militar, Ministerio de Autonomías e Instituto Nacional de Estadística. El Tribunal Supremo Electoral lo utiliza con fines estrictamente referenciales.

Código	Asiento
8	Beni
801	Provincia Cercado
80101	Municipio TRINIDAD
8010101	Trinidad
8010102	Loma Suárez
8010103	Puerto Ballivián
8010104	Puerto Almacén
8010105	Casarabe.
8010106	Ibiato
8010107	Puerto Barador
8010108	San Juan de Aguas Dulces
80102	Municipio SAN JAVIER
8010201	San Javier
8010202	Espíritu Santo
8010203	Laguna Colorada
8010204	Nueva Israel
8010205	San Pedro
8010206	Pedro Ignacio Muiba
8010207	La Curva
802	Provincia Vaca Diez
80201	Municipio RIBERALTA
8020101	Riberalta
8020102	Nazareth
8020103	Warnes
8020104	Tumichucua
8020105	12 de Octubre
8020106	Santa María de Vaca Diez
8020107	Bolivar
8020108	Mariposa
8020109	Alto Ivon
8020110	Santuario
8020111	La Esperanza
8020112	Popechi
8020113	Bella Flor
80202	Municipio GUAYARAMERÍN
8020201	Guayaramerín
8020202	San Lorenzo de Vaca Diez
8020203	Villa Bella
8020204	Cachuela Esperanza
8020205	San Francisco del Yata
8020206	Rosario del Yata
803	Provincia Gral. J. Ballivian
80301	Municipio REYES
8030101	Reyes
8030102	San Marcos
8030103	Soraida

Código	Asiento
8030104	Puerto Cavinás
8030105	Peña Amarilla
8030106	Baquety
8030107	California
8030108	San Jose-Maropa
8030109	El Triunfo Rio Biata
8030110	Buen Destino
8030111	Carmen Alto
80302	Municipio SAN BORJA
8030201	San Borja
8030202	Santa Elena del Caripo
8030203	Junreno
8030204	Yucumo
8030205	La Embocada
8030206	El Palmar
8030207	Remanso del Maniqui
8030208	La Cruz
8030209	Puerto Yucumo
8030210	El Chacal
8030211	Las Habras
8030212	Oriente
8030213	Tacuara de Mattos
8030214	Indígenas Arenales
8030215	Misión Fatima
8030216	Quiquibey
8030217	Manguito
8030218	Marca Coroico
80303	Municipio SANTA ROSA
8030301	Santa Rosa
8030302	Palma Flor
8030303	El Triunfo/Las Petas
8030304	El Candado
8030305	Puerto Yata
8030306	El Rosario
8030307	Australia
8030308	Puerto Teresa
8030309	El Cerrito
80304	Municipio RURRENABAQUE
8030401	Rurrenabaque
8030402	Nuevos Horizontes
8030403	Piedras Blancas
8030404	Playa Ancha
8030405	Asunción de Quiquibey
804	Provincia Yacuma
80401	Municipio SANTA ANA
8040101	Santa Ana

Código	Asiento
8040102	Los Montes de Oro
8040103	El Peru Rio Apere
8040104	Totaisal
80402	Municipio EXALTACIÓN
8040201	Exaltación
8040202	Coquinal
8040203	El Trompillo/Mamoré
8040204	Rancho Ginebra
8040205	Cooperativa
8040206	San Juan del Jordán
8040207	Puerto Santiago
8040208	Santa Rosa río tapado
8040209	San Carlos
8040210	Nueva Esperanza
8040211	Campo Ana Maria
805	Provincia Moxos
80501	Municipio SAN IGNACIO
8050101	San Ignacio
8050102	Fatima
8050103	Argentina
8050104	Desengaño
8050105	Santa Rosa Rio Apere
8050106	Pueblo Nuevo
8050107	Litoral
8050108	Retiro
8050109	Puerto San Borja
8050110	San José del Cabitu
8050111	Bermeo
8050112	San Francisco
8050113	San José de Patrocinio
8050114	San Antonio de Imose
8050115	Trinidadcito
8050116	San Lorenzo de Moxos
8050117	Monte Grande
8050118	Santisima Trinidad
8050119	San Miguelito del Isiboro
8050120	Monte Mae
8050121	Mercedes de Lojojota
8050122	San Ignacito
8050123	Puerto San Lorenzo de Moxos
8050124	Oromomo
8050125	San Bernardo
806	Provincia Marban
80601	Municipio LORETO
8060101	Loreto
8060102	Camiaco

Código	Asiento
8060103	San Antonio de Loras
8060104	Gundonovia
8060105	Sachojere
8060106	Santa Rosa del Chapare
8060107	San Pablo del Isiboro
8060108	Santa Rosa del Isiboro
8060109	Palermo
8060110	Villa El Carmen del Remanzo
80602	Municipio SAN ANDRÉS
8060201	San Andrés
8060202	Santa Rosa Km.100
8060203	San Pablo
8060204	Caimanes
8060205	Monte Cristo
8060206	La Isiga/Perseverancia
8060207	Tajibote
8060208	4 de Julio
8060209	Nueva Magdalena
8060210	Perotó
8060211	Villa Banzer
8060212	Somopae
8060213	Buen Jesús
8060214	Elvira
8060215	Nueva Betania
8060216	San Lorenzo de Marban
8060217	Villa Alba
8060218	Limoncito
807	Provincia Mamore
80701	Municipio SAN JOAQUÍN
8070101	San Joaquín
8070102	La Peñitas
8070103	Chaco Lejos
8070104	Moré-Monte Azul
8070105	Puerto Ustarez
80702	Municipio SAN RAMÓN
8070201	San Ramón
8070202	Poyori
8070203	El Carmen de Guacayane
8070204	Las Peñas
80703	Municipio PUERTO SILES
8070301	Puerto Siles
8070302	Santa Rosa de Vigo
8070303	Alejandría
808	Provincia Iténez
80801	Municipio MAGDALENA
8080101	Magdalena

Código	Asiento
8080102	Nueva Calama
8080103	La Cayoba
8080104	Santa María del Itenez
8080105	San Borja Río Blanco
8080106	Buena Vista
8080107	Versalles
8080108	Orobayaya
8080109	Bella Vista
80802	Municipio BAURES
8080201	Baures
8080202	El Cairo
8080203	Jasiaquiri
8080204	El Remanzo del Itenez
8080205	Cafetal
8080206	San Simon
8080207	Alta Gracia
8080208	Monte Cristo del Tiquin
8080209	El Cairo II
80803	Municipio HUACARAJE
8080301	Huacaraje
8080302	La Embrolla
8080303	El Carmen del Itenez



El presente mapa está elaborado en base a publicaciones del Instituto Geográfico Militar, Ministerio de Autonomías e Instituto Nacional de Estadística. El Tribunal Supremo Electoral lo utiliza con fines estrictamente referenciales.

### Código Asiento

9 Pando  
 901 Provincia Nicolas Suarez  
 90101 Municipio COBIJA  
 9010101 Cobija  
 9010102 Villa Busch  
 9010103 Nueva Esperanza  
 90102 Municipio PORVENIR  
 9010201 Porvenir  
 9010202 Villa Bella-(km 6)  
 9010203 Campoana  
 90103 Municipio BOLPEBRA  
 9010301 San Pedro de Bolpebra  
 9010302 Mukden  
 9010303 Bioceánica  
 9010304 3 Arroyos  
 9010305 Litoral  
 9010306 Yaminahua  
 9010307 Nareuda  
 9010308 San Miguel de Machineri  
 9010309 Nueva Canaán  
 90104 Municipio BELLA FLOR  
 9010401 Santa Elena  
 9010402 Villa el Carmen  
 9010403 San Antonio Km 60  
 9010404 Karamanu Km 35  
 9010405 Santa Lucía  
 9010406 Mapajo (Samahuma)

### Código Asiento

9010407 Montevideo  
 9010408 Florida (Tco's)  
 9010409 Santa Lourdes  
 9010410 San Pedro  
 902 Provincia Manuripi  
 90201 Municipio PUERTO RICO  
 9020101 Puerto Rico  
 9020102 Palestina (Rio Orthon)  
 9020103 Conquista  
 9020104 Batraja  
 9020105 San Antonio del Maty  
 9020106 Puerto Madre de Dios  
 9020107 Las Arenas  
 9020108 Mandarino  
 9020109 Manchester  
 9020110 Hiroshima  
 90202 Municipio SAN PEDRO  
 9020201 Loma Velarde  
 9020202 3 Estrellas (Tco's)  
 9020203 Fortaleza  
 90203 Municipio FILADELFIA  
 9020301 Filadelfia  
 9020302 Villa Bella (Purísima)  
 9020303 Empresiña  
 9020304 Buyuyo  
 9020305 Alta Gracia  
 9020306 Holanda

### Código Asiento

9020307 Soberania  
 9020308 Chive  
 9020309 Curichon  
 9020310 San Antonio (Chive)  
 9020311 Luz de America  
 9020312 La Cruz  
 9020313 Florida (Chive)  
 9020314 Nueva Alianza  
 9020315 Villa Primero de Mayo  
 9020316 Ucia  
 903 Provincia Madre de Dios  
 90301 Municipio GONZALO MORENO  
 9030101 Gonzalo Moreno  
 9030102 Las Piedras  
 9030103 Agua Dulce  
 9030104 Miraflores  
 9030105 Portachuelo Centro  
 9030106 Contravaricia  
 90302 Municipio SAN LORENZO  
 9030201 Blanca Flor  
 9030202 Puerto Copacabana (Tco's)  
 9030203 Trinidadito  
 9030204 Palestina (M.de Dios)  
 9030205 Vista Alegre  
 9030206 Galilea  
 9030207 Loreto  
 9030208 Sinai

### Código Asiento

9030209 Naranjal  
 9030210 San Salvador  
 9030211 Fortaleza (Río Beni)  
 9030212 Ibérica  
 9030213 Rosario  
 9030214 Samaria  
 9030215 Genechiquia  
 9030216 Exaltación  
 9030217 Nuevo Horizonte  
 90303 Municipio EL SENA  
 9030301 El Sena  
 9030302 Las Mercedes  
 9030303 Santa Rosa del Manupare  
 9030304 El Turi (Carretera)  
 9030305 Pekin  
 9030306 Remanzo  
 9030307 El Turi (Comunidad Indígena)  
 9030308 Palma Real  
 9030309 Santa Elena  
 9030310 San Salvador  
 9030315 Copacabana  
 904 Provincia Abuna  
 90401 Municipio SANTA ROSA DEL ABUNA  
 9040101 Santa Rosa del Abuna  
 9040102 1 de Mayo  
 9040103 Villa El Carmen  
 9040104 Nueva Esperanza (Urbanización Puerto Morales)

### Código Asiento

9040105 Mariscal Antonio José de Sucre Bernardino Racua  
 90402 Municipio INGAVI  
 9040201 Humaita  
 9040202 Ingavi  
 9040203 Derrepente  
 9040204 Las Amalias  
 905 Provincia Gral. Federico Roman  
 90501 Municipio NUEVA ESPERANZA  
 9050101 Nueva Esperanza  
 9050102 Arca de Israel  
 9050103 Puerto Consuelo  
 9050104 Puerto Consuelo Area 2  
 9050105 Gran Cruz  
 90502 Municipio VILLA NUEVA  
 9050201 Loma Alta  
 9050202 Santa Crucito  
 9050203 Enarevena  
 9050204 Santa Fé  
 90503 Municipio SANTOS MERCADO  
 9050301 Reserva  
 9050302 San Martin del Pacahuara  
 9050303 Villa Victoria

# AMÉRICA DEL SUR



Código	Asiento
<b>032</b>	<b>Argentina</b>
03201	Buenos Aires
0320101	Buenos Aires
032010101	Buenos Aires
03202	Mendoza
0320201	Mendoza
032020101	Mendoza
03203	Jujuy
0320301	Jujuy
032030101	Jujuy
032030102	La Quiaca
03204	Santa Fé
0320401	Santa Fé
032040101	Rosario
03205	Córdoba
0320501	Córdoba
032050101	Córdoba
03206	Salta
0320601	Salta
032060101	Salta
032060102	Pocitos Gral.San Martín
032060103	Orán
03207	Río Negro

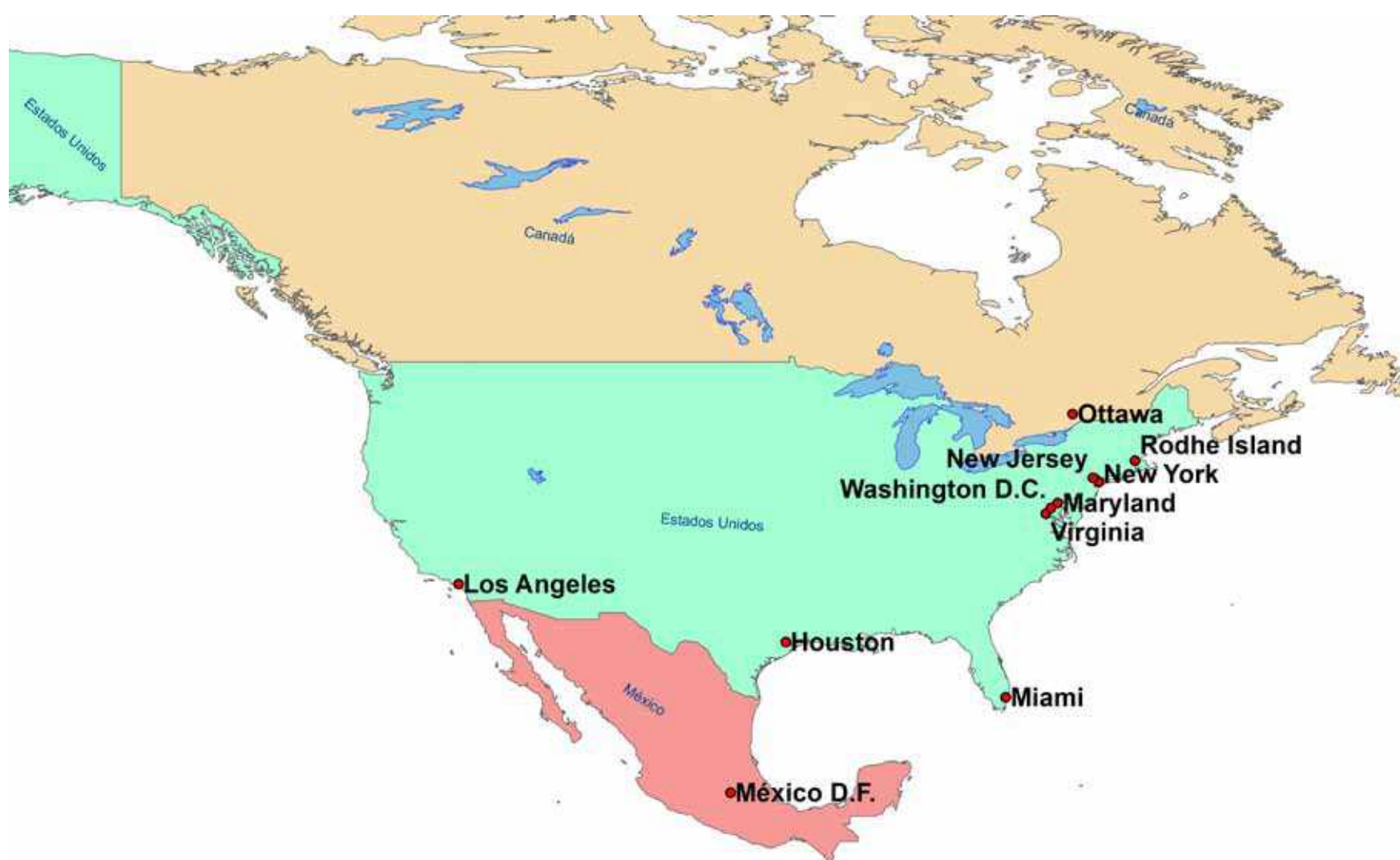
Código	Asiento
0320701	Río Negro
032070101	Viedma
03208	Chubut
0320801	Escalante
032080101	Comodoro Rivadavia
<b>076</b>	<b>Brasil</b>
07601	Sao Paulo
0760101	Sao Paulo
076010101	Sao Paulo
07602	Distrito Federal
0760201	Brasilia
076020101	Brasilia
07603	Río de Janeiro
0760301	Río de Janeiro
076030101	Río de Janeiro
07604	Mato Grosso
0760401	Cáceres
076040101	Cáceres
07605	Rondonia
0760501	Guajara Mirim
076050101	Guajara Mirim
07606	Mato Grosso do Sul

Código	Asiento
0760601	Corumba - MS
076060101	Corumba - MS
07607	Acre
0760701	Brasilea
076070101	Brasilea
<b>152</b>	<b>Chile</b>
15201	Santiago
1520101	Santiago
152010101	Santiago
15202	Arica
1520201	Arica
152020101	Arica
15203	Antofagasta
1520301	Antofagasta
152030101	Antofagasta
1520302	El Loa
152030201	Calama
15205	Iquique
1520501	Iquique
152050101	Iquique

Código	Asiento
<b>170</b>	<b>Colombia</b>
17001	Cundinamarca
1700101	Bogotá
170010101	Bogotá
<b>218</b>	<b>Ecuador</b>
21801	Pichincha
2180101	Quito
218010101	Quito
<b>600</b>	<b>Paraguay</b>
60001	Asunción
6000101	Asunción
600010101	Asunción
<b>604</b>	<b>Perú</b>
60401	Lima
6040101	Lima
604010101	Lima
60402	Cuzco
6040201	Cuzco
604020101	Cuzco
60403	Puno

Código	Asiento
6040301	Puno
604030101	Puno
60404	Tacna
6040401	Tacna
604040101	Tacna
60405	Moquegua
6040501	Ilo
604050101	Ilo
<b>858</b>	<b>Uruguay</b>
85801	Montevideo
8580101	Montevideo
858010101	Montevideo
<b>862</b>	<b>Venezuela</b>
86201	Caracas
8620101	Caracas
862010101	Caracas

# AMÉRICA DEL NORTE



## Código Asiento

### 124 Canadá

12401 Ontario  
1240101 Ottawa  
124010101 Ottawa

### 484 México

48401 Mexico D.F.  
4840101 México D.F.  
484010101 México D.F.

## Código Asiento

### 840 Estados Unidos

84001 Virginia  
8400101 Virginia  
840010101 Virginia  
84002 New York  
8400201 New York  
840020101 New York  
84003 Maryland

## Código Asiento

8400301 Maryland  
840030101 Maryland  
84004 Washington D.C.  
8400401 Washington D.C.  
840040101 Washington D.C.  
84005 California  
8400501 Los Angeles  
840050101 Los Angeles

## Código Asiento

84006 Florida  
8400601 Miami  
840060101 Miami  
84007 Rodhe Island  
8400701 Rodhe Island  
840070101 Rodhe Island  
84008 New Jersey  
8400801 New Jersey

## Código Asiento

840080101 New Jersey  
84009 Texas  
8400901 Houston  
840090101 Houston

# AMÉRICA DEL NORTE



# EUROPA



Código	Asiento
<b>040</b>	<b>Austria</b>
04001	Vienna
0400101	Vienna
040010101	Vienna
<b>056</b>	<b>Bélgica</b>
05601	Bruselas
0560101	Bruselas
056010101	Bruselas
<b>208</b>	<b>Dinamarca</b>
20801	Copenhage
2080101	Copenhage
208010101	Copenhage
<b>250</b>	<b>Francia</b>
25001	París

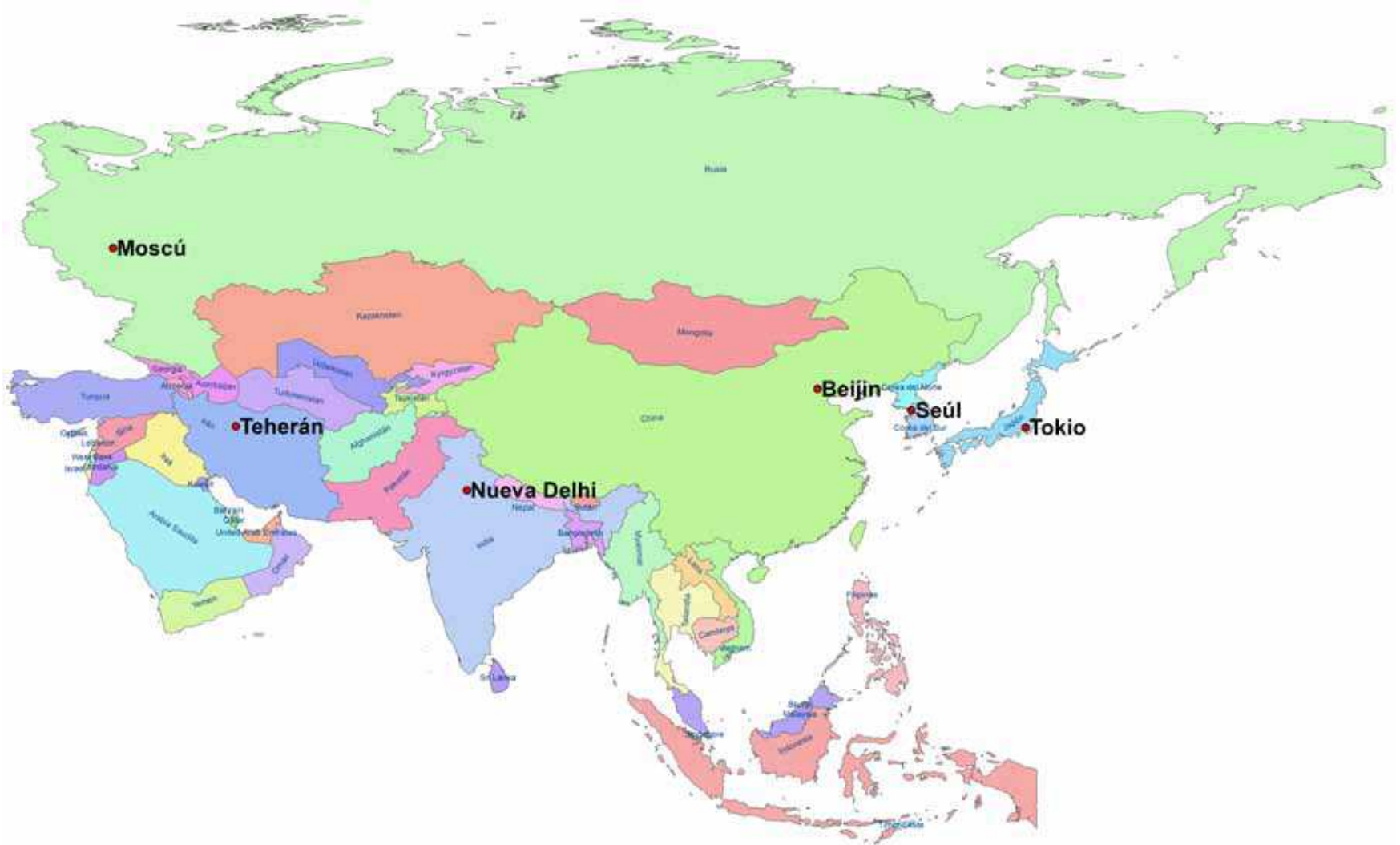
Código	Asiento
2500101	París
250010101	París
<b>276</b>	<b>Alemania</b>
27601	Berlín
2760101	Berlín
276010101	Berlín
<b>380</b>	<b>Italia</b>
38001	Lazio
3800101	Roma
380010101	Roma
38002	Lombardía
3800201	Bergamo
380020101	Bergamo
3800202	Milán

Código	Asiento
380020201	Milán
<b>528</b>	<b>Países Bajos</b>
52801	Holanda
5280101	Holanda
528010101	La Haya
<b>724</b>	<b>España</b>
72401	Madrid
7240101	Madrid
724010101	Madrid
72402	Cataluña
7240201	Barcelona
724020101	Barcelona
72403	Valencia
7240301	Valencia

Código	Asiento
724030101	Valencia
72404	Murcia
7240401	Murcia
724040101	Murcia
72405	Vizcaya
7240501	Bilbao
724050101	Bilbao
72406	Andalucía
7240601	Sevilla
724060101	Sevilla
72407	Islas Baleares
7240701	Palma Mallorca
724070101	Palma de Mallorca
<b>752</b>	<b>Suecia</b>

Código	Asiento
75201	Estocolmo
7520101	Estocolmo
752010101	Estocolmo
<b>756</b>	<b>Suiza</b>
75601	Ginebra
7560101	Ginebra
756010101	Ginebra
<b>826</b>	<b>Gran Bretaña</b>
82601	Inglaterra
8260101	Londres
826010101	Londres

# ASIA



## Código Asiento

156 China  
 15601 Beijing  
 1560101 Beijing  
 156010101 Beijing  
 356 India

## Código Asiento

35601 Nueva Delhi  
 3560101 Nueva Delhi  
 356010101 Nueva Delhi  
 364 Irán  
 36401 Teherán

## Código Asiento

3640101 Teherán  
 364010101 Teherán  
 392 Japón  
 39201 Kanto  
 3920101 Tokio

## Código Asiento

392010101 Tokio  
 410 República de Corea del Sur  
 41001 Seúl  
 4100101 Seúl  
 410010101 Seúl

## Código Asiento

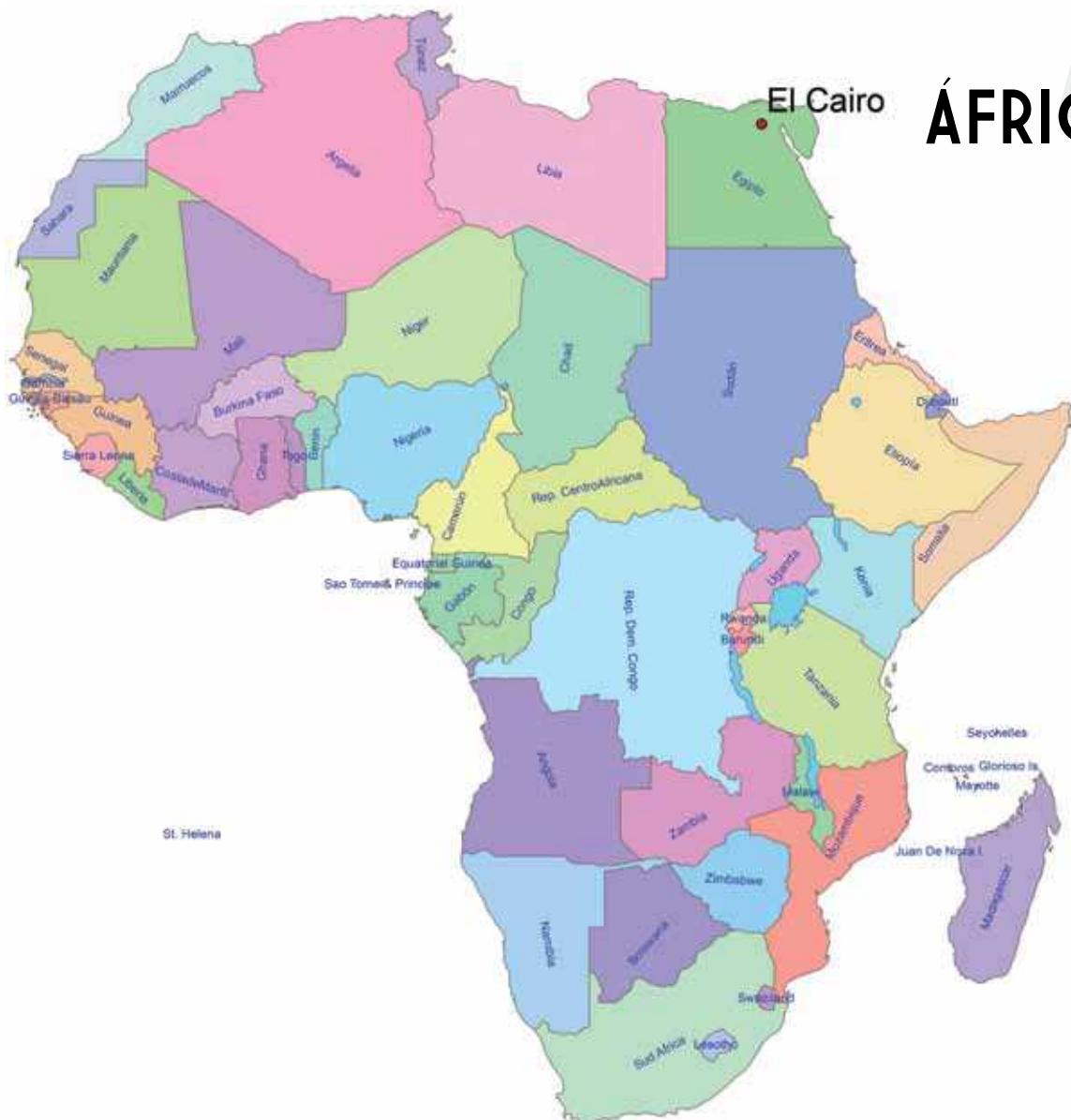
643 Rusia  
 64301 Moscú  
 6430101 Moscú  
 643010101 Moscú

# ASIA

# CENTRO AMÉRICA

Código	Asiento
188	Costa Rica
18801	San José
1880101	San José
188010101	San José
192	Cuba
19201	La Habana
1920101	La Habana

Código	Asiento
192010101	La Habana
591	Panamá
59101	Panamá
5910101	Panamá
591010101	Panamá



# ÁFRICA

Código	Asiento
818	Egipto
81801	El Cairo
8180101	El Cairo
818010101	El Cairo

[www.yoparticipo.oep.org.bo](http://www.yoparticipo.oep.org.bo)

@TSEBolivia #Referendo2016



Tribunal Supremo Electoral



[www.youtube.com/OEPTSEBolivia](http://www.youtube.com/OEPTSEBolivia)



Av. Sánchez Lima N° 2482, Sopocachi, La Paz  
Teléfonos: (591) 2-2424221, (591) 2-2422338, (591) 2-2416710 • Fax: 2423175  
Estado Plurinacional de Bolivia