



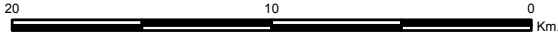


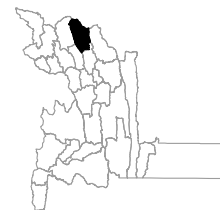
**REFERENCIAS**

-  Localidades
-  Caminos
-  Límites Municipales
-  Municipio Mojocoya

**ESCALA DE MAPA**



**UBICACION GEOGRAFICA**



**ORGANO ELECTORAL PLURINACIONAL  
TRIBUNAL SUPREMO ELECTORAL  
UNIDAD DE GEOGRAFIA Y LOGISTICA ELECTORAL**



**MAPA DEL MUNICIPIO MOJOCOYA**

Proyeccion UTM-WGS-84  
Sistema de Coordenadas UTM Zona 20  
Datum: WGS-84

Los límites mostrados en el mapa, son de carácter referencial y para uso estrictamente electoral.

DEPARTAMENTO : Chuquisaca  
PROVINCIA : Zudañez  
MUNICIPIO : Mojocoya