






**REFERENCIAS**

-  Localidades
-  Caminos
-  Limites Municipales
-  TIOC JATUN AYLLU YURA

**ESCALA DE MAPA**



**ORGANO ELECTORAL PLURINACIONAL**  
**TRIBUNAL SUPREMO ELECTORAL**  
 UNIDAD DE GEOGRAFIA Y LOGISTICA ELECTORAL

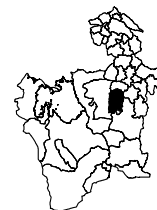


**TERRITORIO INDIGENA ORIGINARIO CAMPESINO**  
**JATUN AYLLU YURA**

Proyeccion UTM-WGS-84  
 Sistema de Coordenadas UTM Zona 19  
 Datum: WGS-84

Los limites mostrados en el mapa, son de caracter referencial y para uso estrictamente electoral.

**UBICACION GEOGRAFICA**



DEPARTAMENTO : Potosi  
 PROVINCIA : Antonio Quijarro  
 TIOC : Jatun Ayllu Yura